

Municípios	Casos			Nº de óbitos	Incidência (casos/100.000)	Mortalidade (óbitos/100.000)	Letalidade
	Notificados	Confirmados (3)	% de participação por Município				
AMAZONAS	1.051.982	398.756	100%	13.246	9.621,10	319,60	3,32%
MANAUS	552.928	184.704	46,32%	9.121	8.461,94	417,86	4,94%
INTERIOR	499.054	214.052	53,68%	4.125	10.910,81	210,26	1,93%
01 Parintins	42.186	9.954	2,50%	354	8.710,72	309,78	3,56%
02 Tefé	15.650	9.624	2,41%	195	16.080,47	325,82	2,03%
03 Manacapuru	18.017	9.365	2,35%	372	9.617,26	382,02	3,97%
04 Coari	27.880	9.333	2,34%	230	10.967,48	270,28	2,46%
05 Itacoatiara	27.148	9.195	2,31%	312	9.073,68	307,88	3,39%
06 Iranduba	22.471	8.723	2,19%	161	18.061,54	333,36	1,85%
07 São Gabriel da Cachoeira	14.730	8.094	2,03%	108	17.764,02	237,03	1,33%
08 Humaitá	19.802	7.889	1,98%	146	14.322,80	265,07	1,85%
09 Lábrea	7.207	6.921	1,74%	77	15.023,12	167,14	1,11%
10 Carauri	19.544	6.635	1,66%	55	23.450,20	194,39	0,83%
11 Presidente Figueiredo	16.543	6.071	1,52%	94	16.734,20	259,10	1,55%
12 São Paulo de Olivença	11.600	5.255	1,32%	66	13.371,84	167,94	1,26%
13 IPIXUNA	10.395	5.223	1,31%	19	17.592,37	64,00	0,36%
14 Maués	13.147	4.822	1,21%	129	7.545,58	201,86	2,68%
15 Manicoré	12.204	4.674	1,17%	102	8.383,71	182,96	2,18%
16 Rio Preto da Eva	10.629	4.483	1,12%	72	13.443,49	215,91	1,61%
17 Barcelos	9.455	4.321	1,08%	59	15.711,58	214,53	1,37%
18 Careiro	8.681	4.295	1,08%	85	11.341,73	224,46	1,98%
19 Eirunepé	9.150	4.203	1,05%	28	11.915,63	79,38	0,67%
20 Tabatinga	6.231	3.301	0,83%	125	5.013,36	189,84	3,79%
21 Itapiranga	6.535	3.064	0,77%	43	33.493,66	470,05	1,40%
22 Autazes	6.433	2.867	0,72%	95	7.246,30	240,11	3,31%
23 Alvarães	4.742	2.855	0,72%	45	17.798,14	280,53	1,58%
24 Atalaia do Norte	4.980	2.795	0,70%	9	14.030,42	45,18	0,32%
25 Pauini	8.259	2.758	0,69%	22	14.197,47	113,25	0,80%
26 Santa Isabel do Rio Negro	4.137	2.744	0,69%	53	10.907,93	210,69	1,93%
27 Benjamin Constant	6.042	2.694	0,68%	87	6.267,45	202,40	3,23%
28 Envira	6.444	2.660	0,67%	11	13.278,09	54,91	0,41%
29 Nova Olinda do Norte	7.235	2.626	0,66%	67	7.025,52	179,25	2,55%
30 Boca do Acre	5.995	2.620	0,66%	26	7.636,70	75,78	0,99%
31 Urucurituba	4.885	2.601	0,65%	34	11.276,83	147,41	1,31%
32 Jutai	4.415	2.448	0,61%	34	17.098,55	237,48	1,39%
33 Codajás	5.075	2.432	0,61%	22	8.492,51	76,82	0,90%
34 Urucará	6.571	2.425	0,61%	51	14.917,57	313,73	2,10%
35 Barreirinha	3.976	2.410	0,60%	62	7.521,61	193,50	2,57%
36 Amaturá	4.293	2.354	0,59%	17	20.405,69	147,36	0,72%
37 Novo Airão	5.928	2.341	0,59%	32	12.033,51	164,49	1,37%
38 Marã	3.812	2.269	0,57%	23	12.450,61	126,21	1,01%
39 Beruri	3.469	2.223	0,56%	33	11.296,31	167,69	1,48%
40 Borba	5.651	2.182	0,55%	64	5.301,13	155,49	2,93%
41 Novo Aripuanã	5.158	1.990	0,50%	30	7.760,10	116,99	1,51%
42 Uarini	2.035	1.952	0,49%	25	14.416,54	184,64	1,28%
43 Anori	7.000	1.887	0,47%	31	8.981,44	147,55	1,64%
44 Nhamundá	3.301	1.865	0,47%	34	8.808,39	160,58	1,82%
45 Santo Antônio do Itá	2.557	1.848	0,46%	44	8.554,76	203,68	2,38%
46 Tapauá	4.199	1.816	0,46%	22	10.585,22	128,24	1,21%
47 Anamá	5.774	1.774	0,44%	9	13.030,70	66,11	0,51%
48 Guajará	3.493	1.682	0,42%	26	10.085,14	155,89	1,55%
49 Fonte Boa	3.407	1.599	0,40%	38	9.080,58	215,80	2,38%
50 São Sebastião do Uatumã	2.215	1.532	0,38%	18	10.927,25	128,39	1,17%
51 Manaquiri	3.118	1.501	0,38%	46	4.675,28	143,28	3,06%
52 Silves	3.520	1.374	0,34%	22	14.982,01	239,89	1,60%
53 Apuí	3.459	1.373	0,34%	31	6.248,58	141,08	2,26%
54 Canutama	2.141	1.340	0,34%	8	8.573,81	51,19	0,60%
55 Tonantins	2.824	1.330	0,33%	33	7.091,44	175,95	2,48%
56 Careiro da Várzea	2.884	993	0,25%	25	3.285,36	82,71	2,52%
57 Juruá	2.685	977	0,25%	15	6.640,84	101,96	1,54%
58 Itamarati	3.197	960	0,24%	9	12.227,74	114,64	0,94%
59 Boa Vista do Ramos	1.908	956	0,24%	11	4.977,35	57,27	1,15%
60 Japurá	1.529	895	0,22%	7	32.486,39	254,08	0,78%
61 Caapiranga	2.103	659	0,17%	22	5.037,84	168,18	3,34%

Fonte: Casos confirmados: Secretarias Municipais de Saúde / Óbitos: Serviços de Saúde de Ocorrência no Óbito

LEGENDA: Os 2 Municípios que estão em destaque na cor vermelha, são os que não disponibilizaram informações para atualização do Boletim.

CASOS NOVOS CONFIRMADOS
511

CASOS NOVOS RECUPERADOS
393

ÓBITOS CONFIRMADOS EM 22/06/2021
2

LETALIDADE
3,32%

CASOS NOVOS CONFIRMADOS								
RT-PCR		T. RÁPIDO (anticorpos)		T. RÁPIDO (antígeno)		Clín. Epidemiológico		TOTAL
CAPITAL	INTERIOR	CAPITAL	INTERIOR	CAPITAL	INTERIOR	CAPITAL	INTERIOR	
110	7	174	46	58	110	4	2	511

ÓBITOS CONFIRMADOS						TOTAL
Óbitos confirmados após a data da ocorrência por critério Clínico; Imagem; Clínico Epidemiológico ou Laboratorial				Ocorridos em 22/06/2021		
Capital		Interior		Reclassificados pela SEMSA/Manaus, referente aos meses Abril e Maio/2020 (4)		
0	3	0	2	345		13.246
3		2				

NÚMERO DE SEPULTAMENTOS EM MANAUS EM 22/06/2021	
Número TOTAL de sepultamentos por dia COVID-19	0

Fonte: (SEMULSP) <https://www.manaus.am.gov.br/noticia/terca-feira-22-6/>

Boletim Epidemiológico - SESAI/MS						
Doença por Coronavírus (COVID-19) em populações indígenas aldeadas						
DSEI	Suspeitos	Confirmados	Descartados	Infectados (atual)	Cura Clínica	Óbitos
Alto Rio Negro	15	2.337	924	191	2.117	26
Alto Rio Solimões	0	2.307	1.284	1	2.245	51
Manaus	0	1.255	2.649	0	1.225	23
Médio Rio Purus	0	573	72	1	565	7
Médio Rio Solimões	6	807	1.111	25	769	11
Parintins	43	619	953	0	603	13
Vale do Javari	0	827	379	0	822	3
TOTAL	64	8.725	7.372	218	8.346	134

Fonte: Fichas de notificação e resultados laboratoriais, atualizado em 22/06/2021.

CASO SUSPEITO: caso que saiu da aldeia e retornou nos últimos 14 dias (de local com transmissão local ou comunitária) e que apresente sinais/sintomas respiratórios. Ou caso que não saiu da aldeia e que teve contato próximo com caso suspeito ou confirmado de COVID-19 nos últimos 14 dias e que apresente sinais/sintomas respiratórios.

CASO CONFIRMADO: caso com resultado positivo em RT-PCR em tempo real, pelo protocolo Charité, Teste Rápido Anticorpo, Pesquisa de Antígeno, Critério Clínico, Critério Clínico por Imagem e/ou Critério Clínico Epidemiológico.

INFECTADO ATUAL: Caso confirmado para COVID-19, com infecção ativa, que ainda não completou 14 dias em isolamento domiciliar, a contar da data de início dos sintomas, ou, em caso de internação hospitalar, que ainda não recebeu alta médica.

CASO DESCARTADO: Caso que se enquadre na definição de suspeito E apresente resultado laboratorial negativo para SARS-CoV2 OU confirmação laboratorial para outro agente etiológico.

CASO CURADO: Casos em isolamento domiciliar: casos confirmados que passaram por 14 dias em isolamento domiciliar, a contar da data de início dos sintomas E que estão assintomáticos. Casos em internação hospitalar: diante da avaliação médica.suspeito elaborada pelo MS.* Após a qualificação das informações com os respectivos DSEI alguns casos suspeitos que não se enquadram na definição de casos foram excluídos.

MANAUS

PACIENTES INTERNADOS POR SRAG EM MANAUS EM 23/6/2021							
REDE	CONFIRMADOS POR COVID-19						SALA VERMELHA
	UTI COVID-19			LEITO CLÍNICO COVID-19			
	TOTAL	Até 20 dias	Acima de 20 dias	TOTAL	Até 20 dias	Acima de 20 dias	
REDE PÚBLICA	139	83	56	167	109	58	1
Adulto (total)	136	80	56	159	101	58	1
Geral	133	77	56	154	96	58	1
Gestante	2	2	0	3	3	0	0
Oncológico	1	1	0	0	0	0	0
Cardíaco	0	0	0	2	2	0	0
Forças Armadas	3	3	0	7	7	0	0
Infantil	0	0	0	1	1	0	0
REDE PRIVADA	36	23	13	25	15	10	0
SUBTOTAL CONFIRMADOS	175	106	69	192	124	68	1
TOTAL CONFIRMADOS	368						
REDE	SUSPEITOS						SALA VERMELHA
	UTI COVID-19			LEITO CLÍNICO COVID-19			
	TOTAL	Até 20 dias	Acima de 20 dias	TOTAL	Até 20 dias	Acima de 20 dias	
REDE PÚBLICA	9	9	0	23	23	0	0
Adulto (total)	9	9	0	20	20	0	0
Geral	9	9	0	17	17	0	0
Gestante	0	0	0	1	1	0	0
Oncológico	0	0	0	1	1	0	0
Cardíaco	0	0	0	1	1	0	0
Forças Armadas	0	0	0	0	0	0	0
Infantil	0	0	0	3	3	0	0
REDE PRIVADA	0	0	0	11	11	0	0
SUBTOTAL SUSPEITOS	9	9	0	34	34	0	0
TOTAL SUSPEITOS	43						
TOTAL GERAL	411						

FONTE: Secretaria Estado de Saúde do AMAZONAS - SES/AM.

INTERIOR

PACIENTES INTERNADOS POR SRAG EM INTERIOR DO AMAZONAS EM 23/6/2021		
REDE	INTERNADOS POR COVID-19	
	UCI COVID-19	LEITO CLÍNICO COVID-19
REDE PÚBLICA	10	93
TOTAL GERAL	103	

FONTE: Secretaria Estado de Saúde do AMAZONAS - SES/AM.

AMAZONAS

PACIENTES AGUARDANDO TRANSFERÊNCIA PARA REDE HOSPITALAR COVID				
Nº Paciente	Público		Privado	
	LEITO CLÍNICO	UTI	LEITO CLÍNICO	UTI
Manaus	7	6	0	0
Interior	9	4	0	0
TOTAL	16	16	0	0

FONTE: Secretaria Estado de Saúde do AMAZONAS - SES/AM.

CAPACIDADE INSTALADA DA REDE ASSISTENCIAL DE SAÚDE EM MANAUS									
UNIDADE	UTI GERAL			LEITOS CLÍNICOS GERAL			SALA VERMELHA GERAL		
	OCUPADOS	LIVRES	TOTAL	OCUPADOS	LIVRES	TOTAL	OCUPADOS	LIVRES	TOTAL
REDE PÚBLICA	238	70	308	1.327	283	1.610	120	24	144
Adulto (total)	200	51	251	1.148	169	1.317	119	16	135
Geral	105	26	131	565	62	627	118	13	131
Gestante	70	12	82	472	95	567	1	1	2
Oncológico	5	0	5	68	0	68	0	0	0
Cardíaco	20	13	33	43	12	55	0	2	2
Forças Armadas	0	0	0	18	10	28	0	1	1
Infantil	38	19	57	161	104	265	1	7	8
REDE PRIVADA	108	16	124	296	106	402	3	17	20
TOTAL	346	86	432	1.623	389	2.012	123	41	164

UNIDADE	UTI COVID			LEITOS CLÍNICOS COVID			SALA VERMELHA COVID		
	OCUPADOS	LIVRES	TOTAL	OCUPADOS	LIVRES	TOTAL	OCUPADOS	LIVRES	TOTAL
REDE PÚBLICA	148	122	270	190	224	414	1	24	25
Adulto (total)	145	110	255	179	185	364	1	22	23
Geral	142	98	240	171	159	330	1	13	14
Gestante	2	7	9	4	17	21	0	4	4
Oncológico	1	5	6	1	9	10	0	5	5
Cardíaco	0	0	0	3	0	3	0	0	0
Forças Armadas	3	3	6	7	19	26	0	1	1
Infantil	0	9	9	4	20	24	0	1	1
REDE PRIVADA	36	32	68	36	69	105	0	5	5
TOTAL	184	154	338	226	293	519	1	29	30

UNIDADE	TAXA DE OCUPAÇÃO EM MANAUS					
	UTI		LEITOS CLÍNICOS		SALA VERMELHA	
	GERAL	COVID-19	GERAL	COVID-19	GERAL	COVID-19
REDE PÚBLICA	77,27%	54,81%	82,42%	45,89%	83,33%	4,00%
Adulto (total)	79,68%	56,86%	87,17%	49,18%	88,15%	4,35%
Geral	80,15%	59,17%	90,11%	51,82%	90,08%	7,14%
Gestante	85,37%	22,22%	83,25%	19,05%	50,00%	0,00%
Oncológico	100,00%	16,67%	100,00%	10,00%	0,00%	0,00%
Cardíaco	60,61%	0,00%	78,18%	100,00%	0,00%	0,00%
Forças Armadas	0,00%	50,00%	64,29%	26,92%	0,00%	0,00%
Infantil	66,67%	0,00%	60,75%	16,67%	12,50%	0,00%
REDE PRIVADA	87,10%	52,94%	73,63%	34,29%	15,00%	0,00%
TOTAL	80,09%	54,44%	80,67%	43,55%	75,00%	3,33%

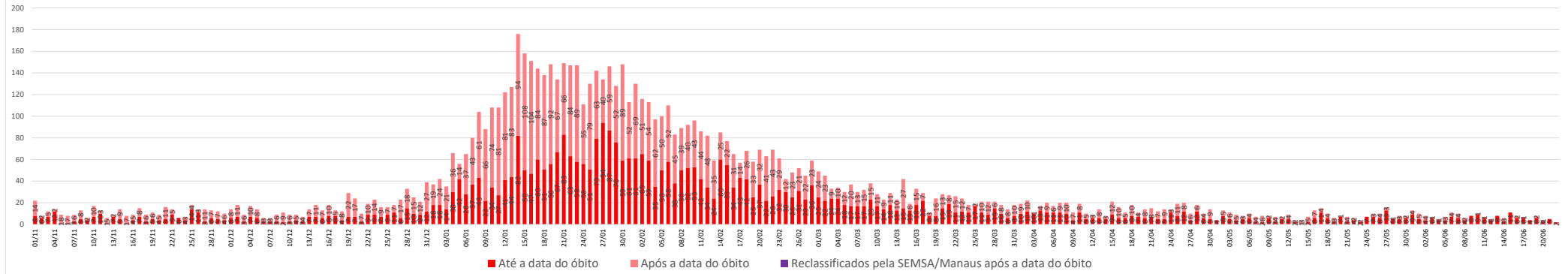
FONTE: Secretaria Estado de Saúde do AMAZONAS - SES/AM.

CAPACIDADE INSTALADA DA REDE ASSISTENCIAL DE SAÚDE NO INTERIOR DO AMAZONAS						
UNIDADE	UCI GERAL			LEITOS CLÍNICOS GERAL		
	OCUPADOS	LIVRES	TOTAL	OCUPADOS	LIVRES	TOTAL
REDE PÚBLICA	14	32	46	576	1.106	1.682
UNIDADE	UCI COVID			LEITOS CLÍNICOS COVID		
	OCUPADOS	LIVRES	TOTAL	OCUPADOS	LIVRES	TOTAL
REDE PÚBLICA	10	156	166	93	834	927

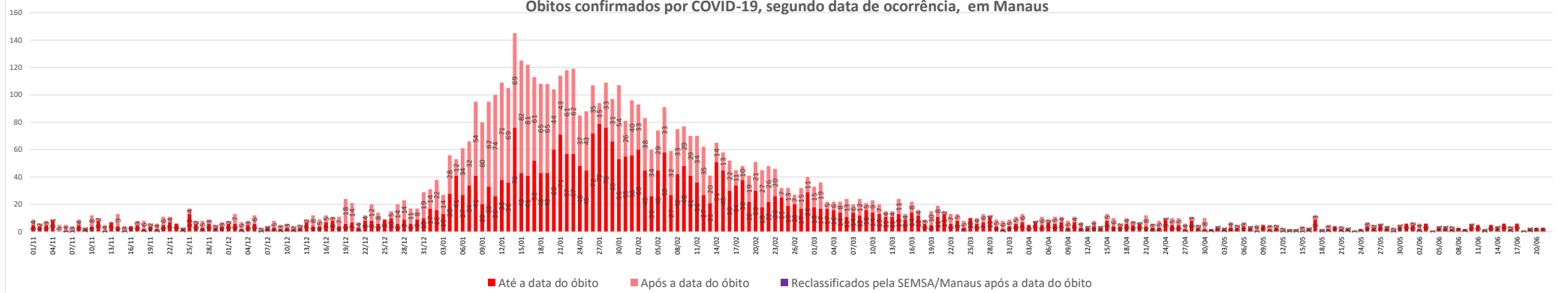
UNIDADE	TAXA DE OCUPAÇÃO NO INTERIOR DO AMAZONAS			
	UCI		LEITOS CLÍNICOS	
	GERAL	COVID-19	GERAL	COVID-19
REDE PÚBLICA	30,43%	6,02%	34,24%	10,03%

FONTE: Secretaria Estado de Saúde do AMAZONAS - SES/AM.

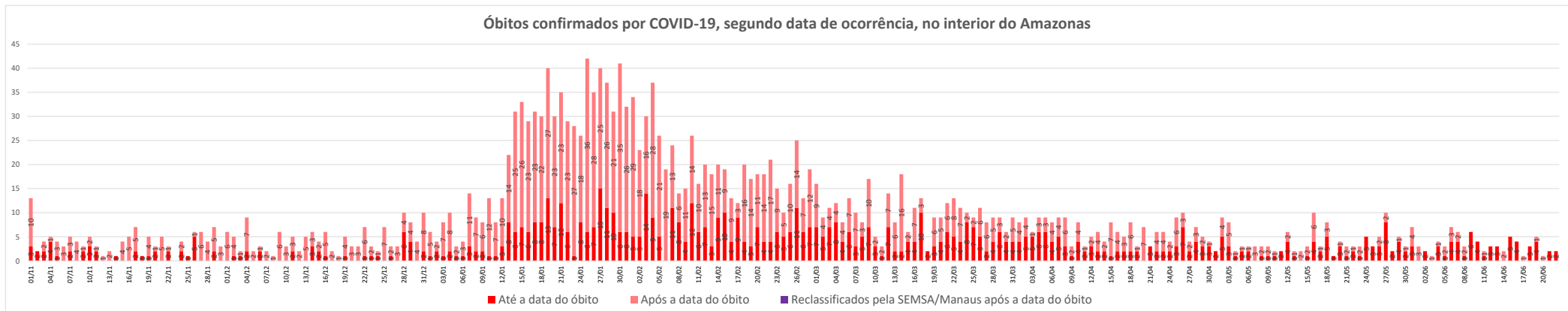
Óbitos confirmados por COVID-19, segundo data de ocorrência, no Estado do Amazonas



Óbitos confirmados por COVID-19, segundo data de ocorrência, em Manaus

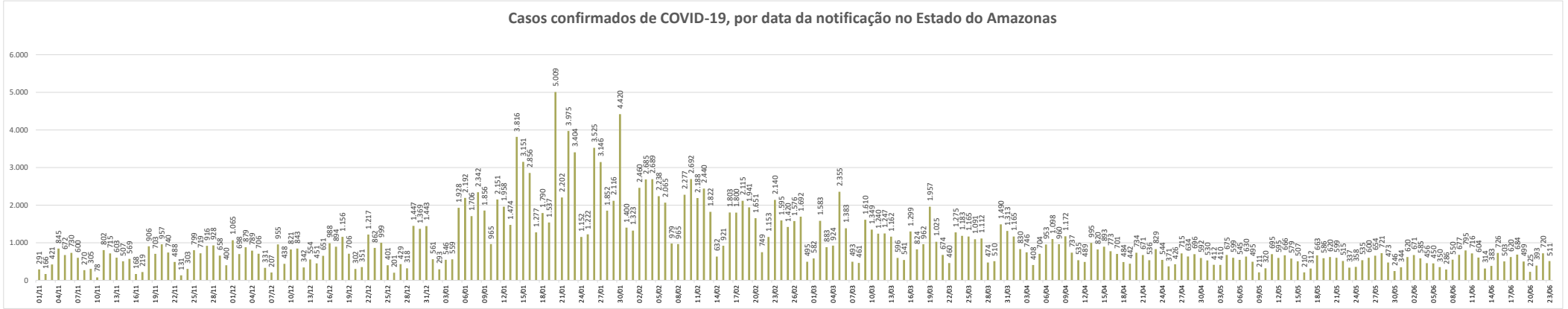


Óbitos confirmados por COVID-19, segundo data de ocorrência, no interior do Amazonas

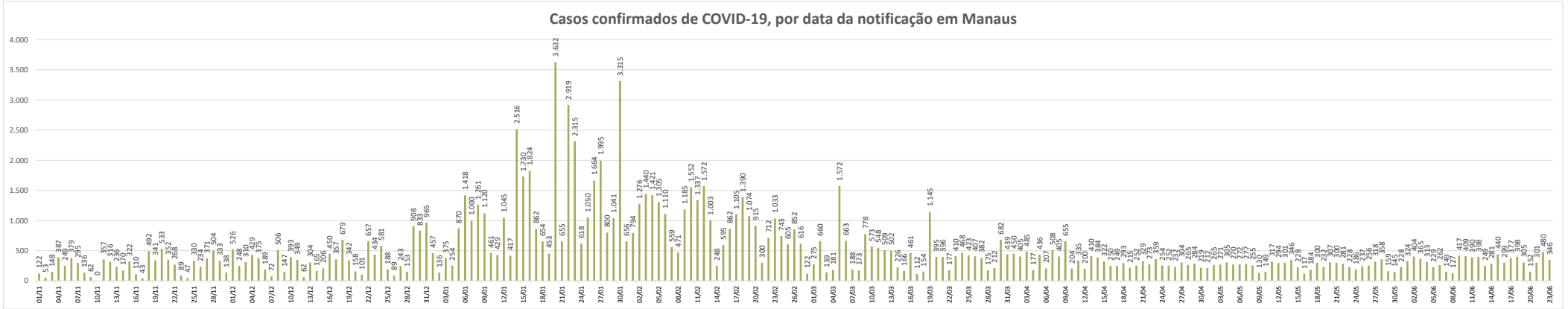


BOLETIM DIÁRIO COVID-19 NO AMAZONAS 23/6/2021

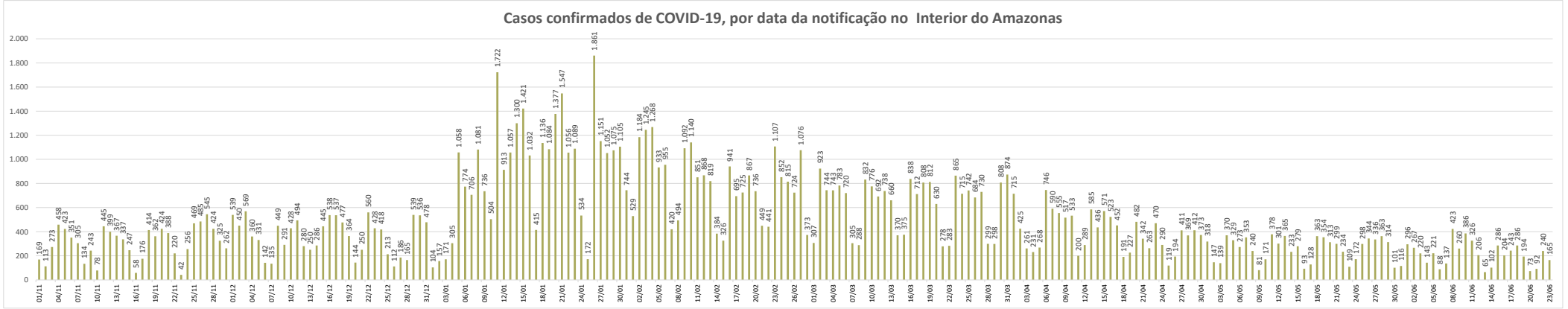
Casos confirmados de COVID-19, por data da notificação no Estado do Amazonas



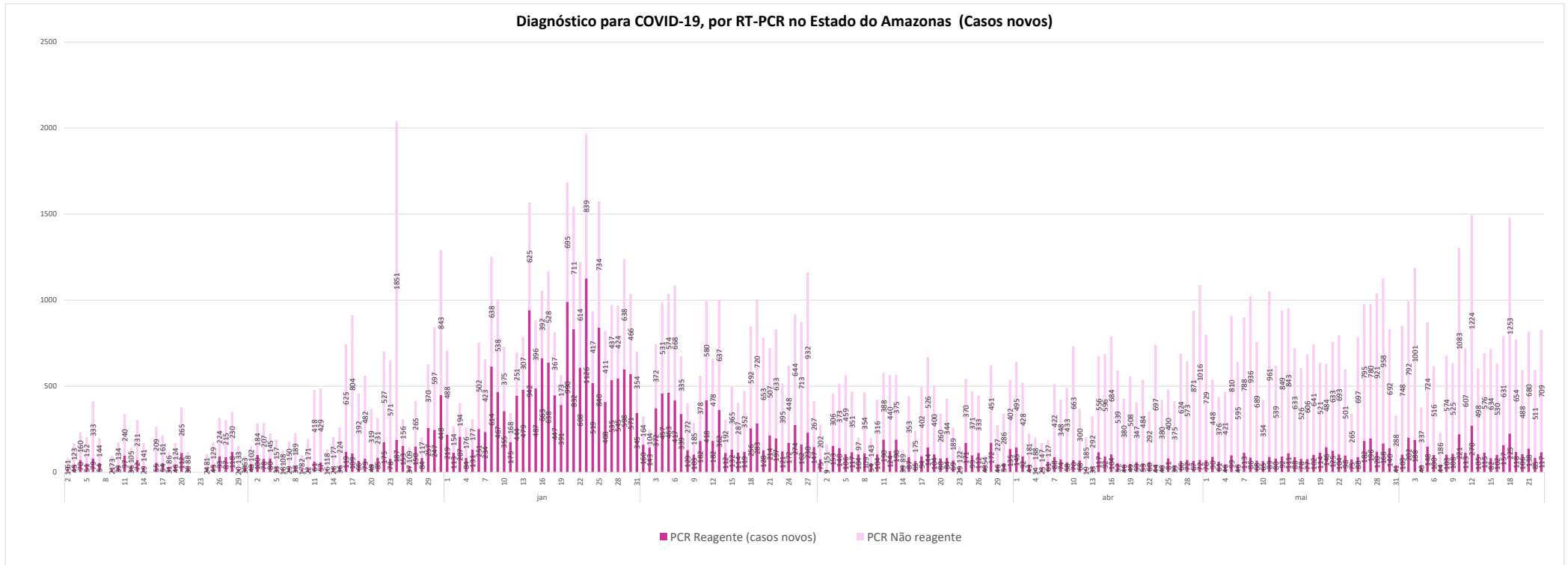
Casos confirmados de COVID-19, por data da notificação em Manaus



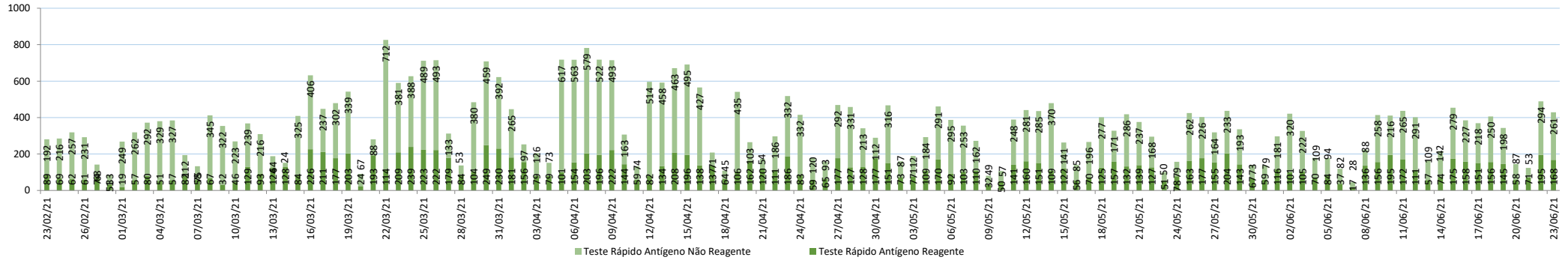
Casos confirmados de COVID-19, por data da notificação no Interior do Amazonas



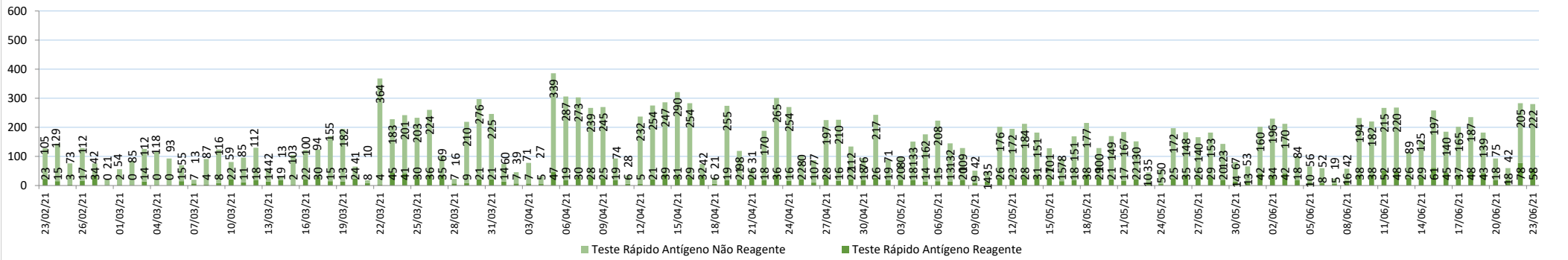
Diagnóstico para COVID-19, por RT-PCR no Estado do Amazonas (Casos novos)



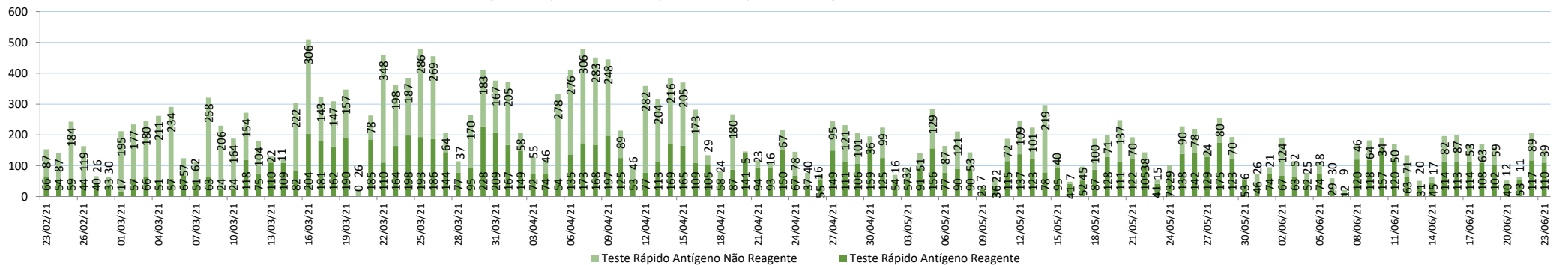
Diagnóstico para COVID-19, por Teste Rápido de Antígeno no Estado do Amazonas

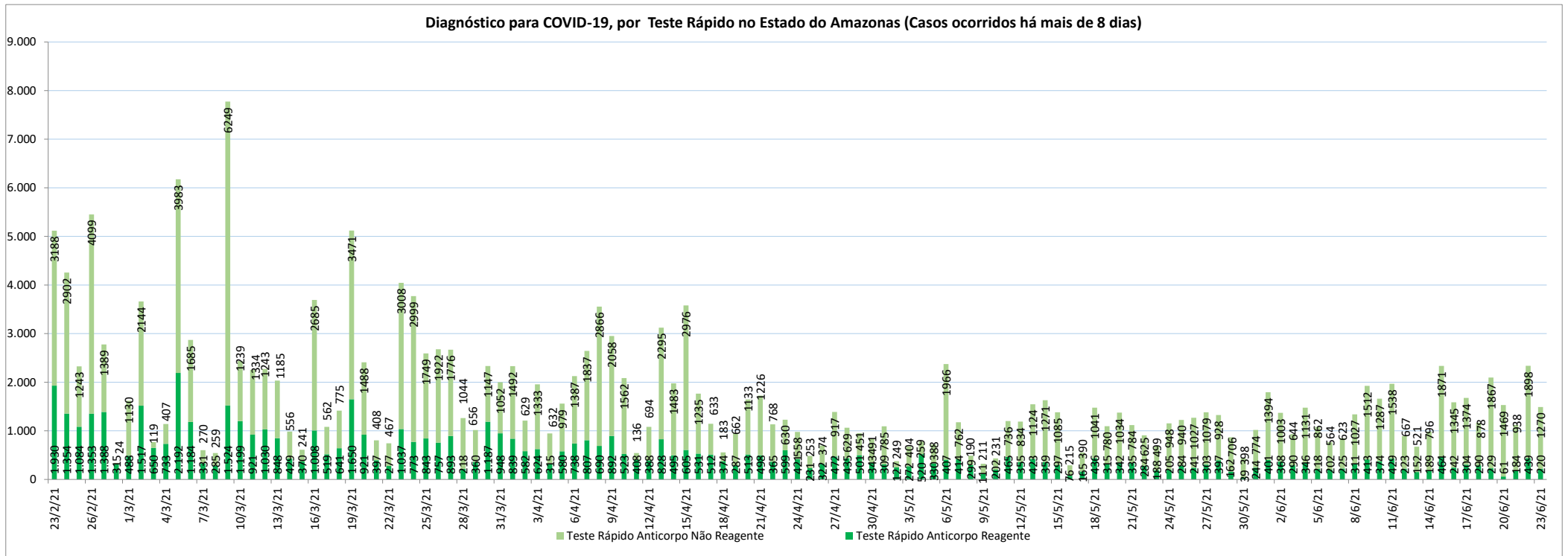


Diagnóstico para COVID-19, por Teste Rápido de Antígeno em Manaus

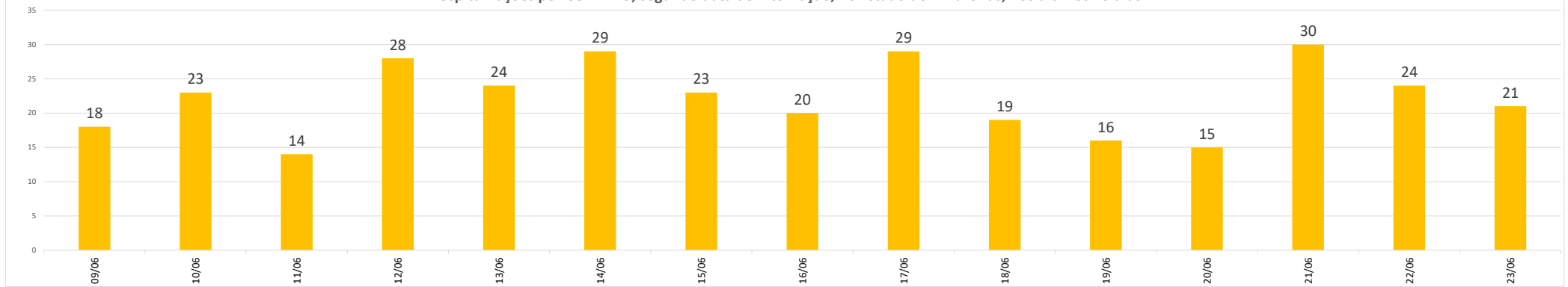


Diagnóstico para COVID-19, por Teste Rápido de Antígeno no Interior do Estado do Amazonas

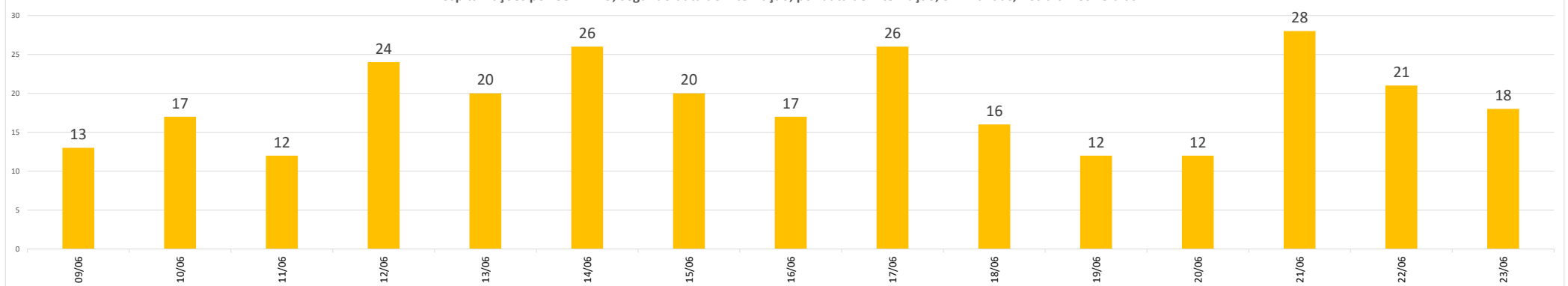




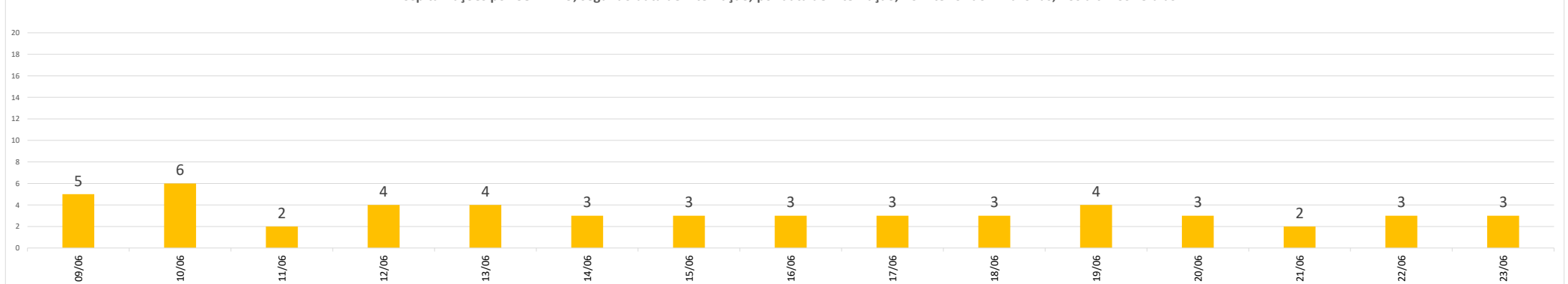
Hospitalizações por COVID-19, segundo data de internação, no Estado do Amazonas, nos últimos 15 dias



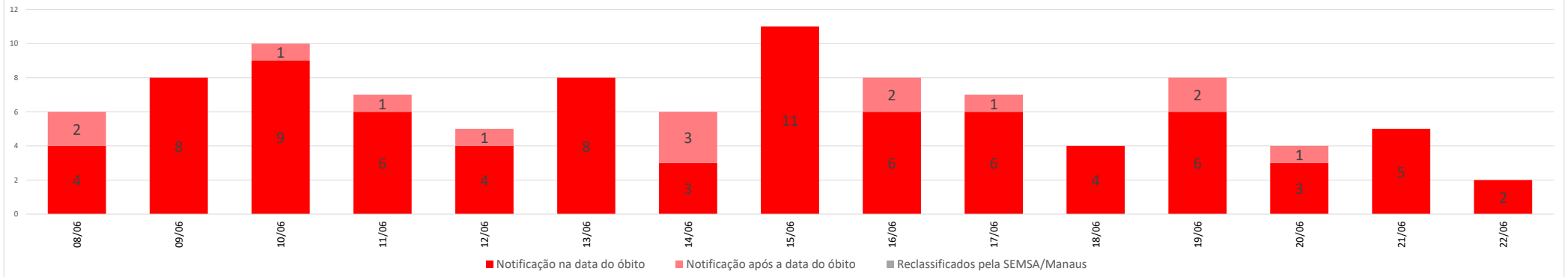
Hospitalizações por COVID-19, segundo data de internação, por data de internação, em Manaus, nos últimos 15 dias



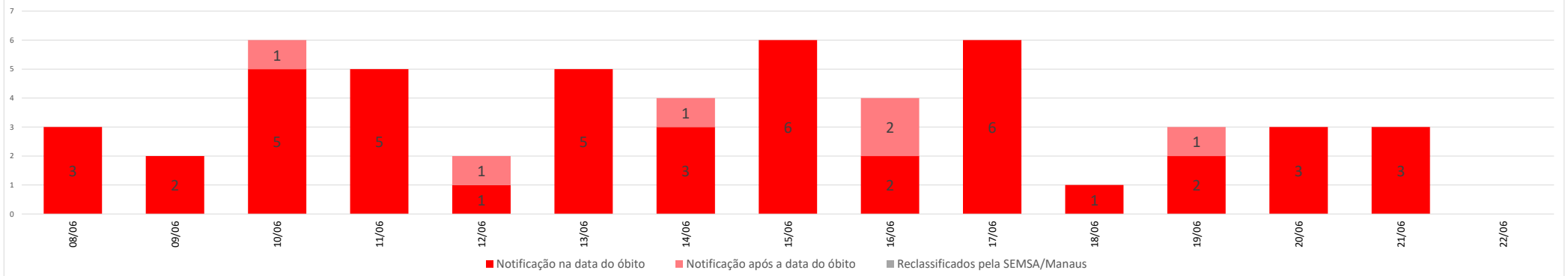
Hospitalizações por COVID-19, segundo data de internação, por data de internação, no Interior do Amazonas, nos últimos 15 dias



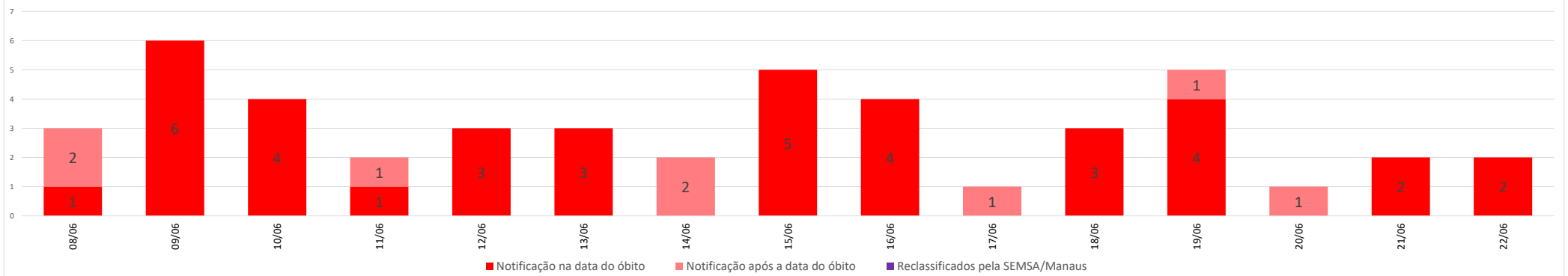
Óbitos confirmados por COVID-19, segundo data de ocorrência, no Estado do Amazonas, nos últimos 15 dias



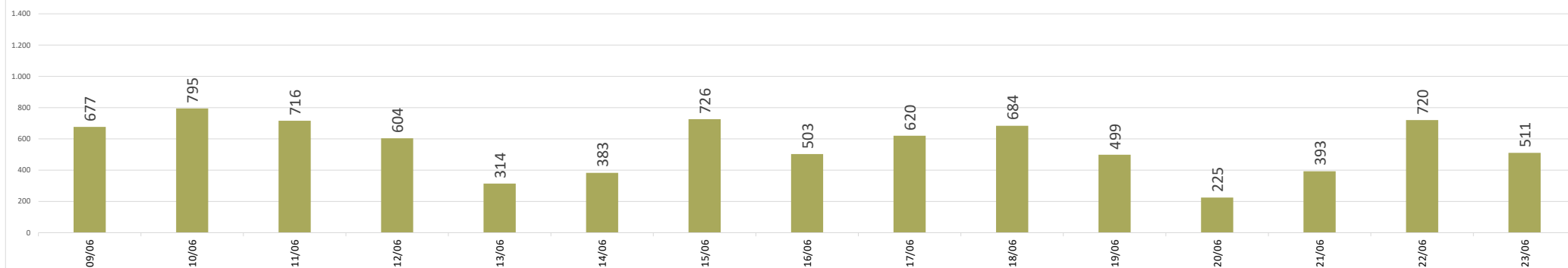
Óbitos confirmados por COVID-19, segundo data de ocorrência, em Manaus, nos últimos 15 dias



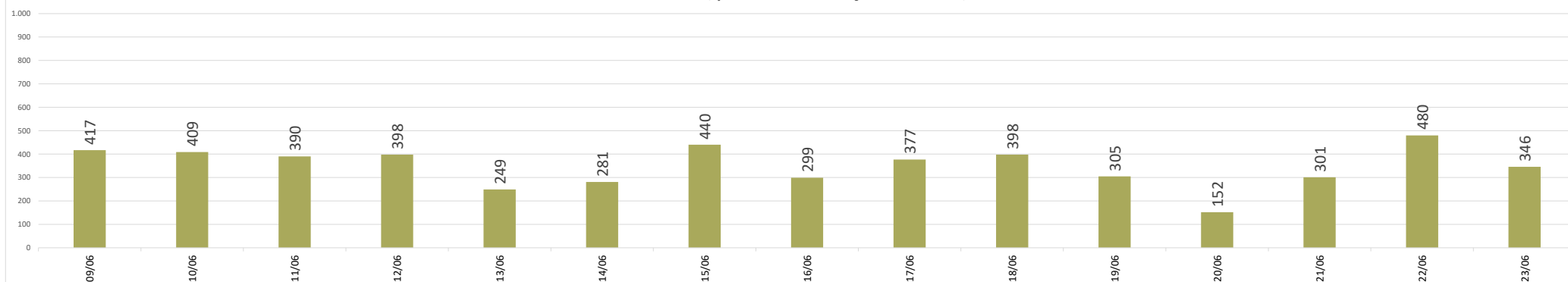
Óbitos confirmados por COVID-19, segundo data de ocorrência, no interior do Amazonas, nos últimos 15 dias



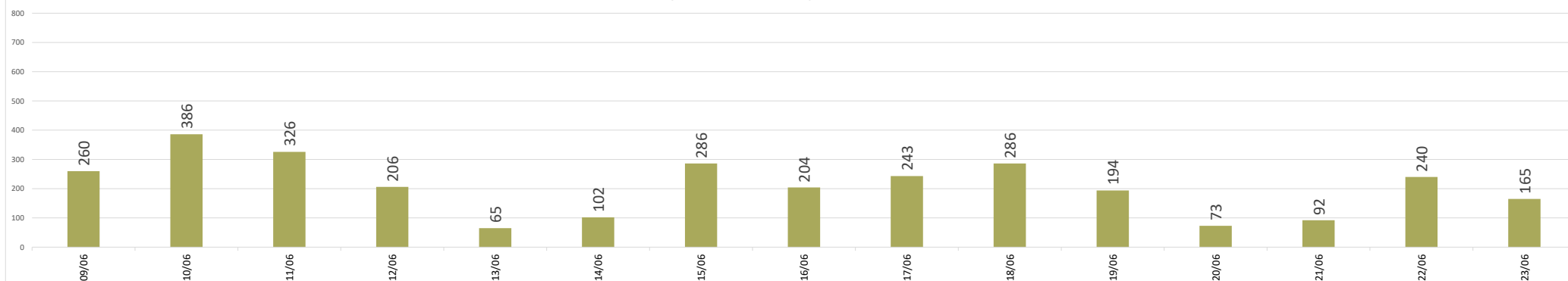
Casos confirmados de COVID-19, por data da notificação no Estado do Amazonas, nos últimos 15 dias



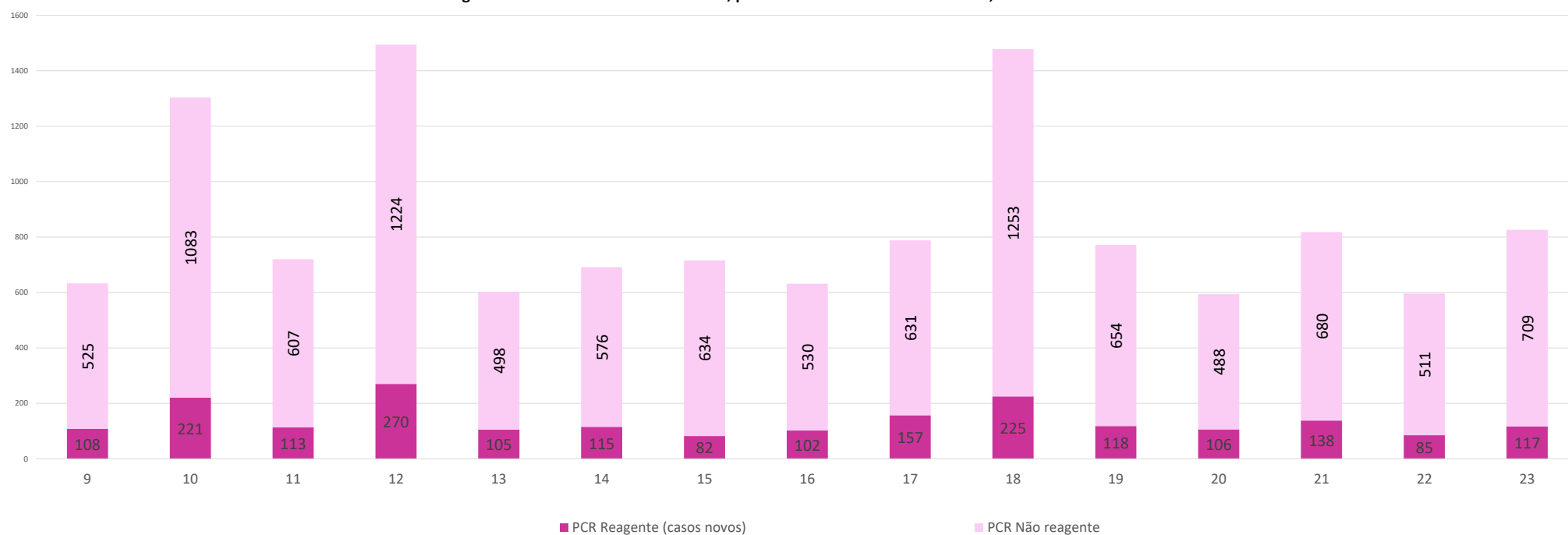
Casos confirmados de COVID-19, por data da notificação em Manaus, nos últimos 15 dias



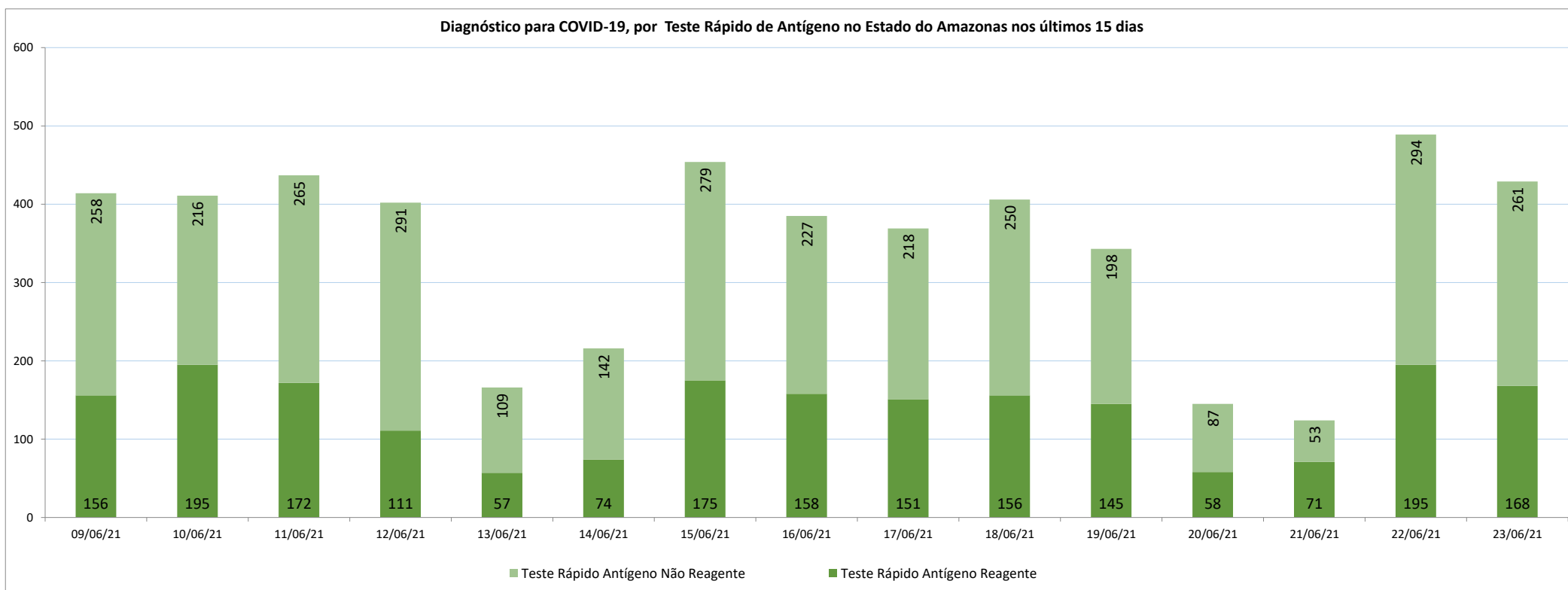
Casos confirmados de COVID-19, por data da notificação no Interior do Amazonas, nos últimos 15 dias



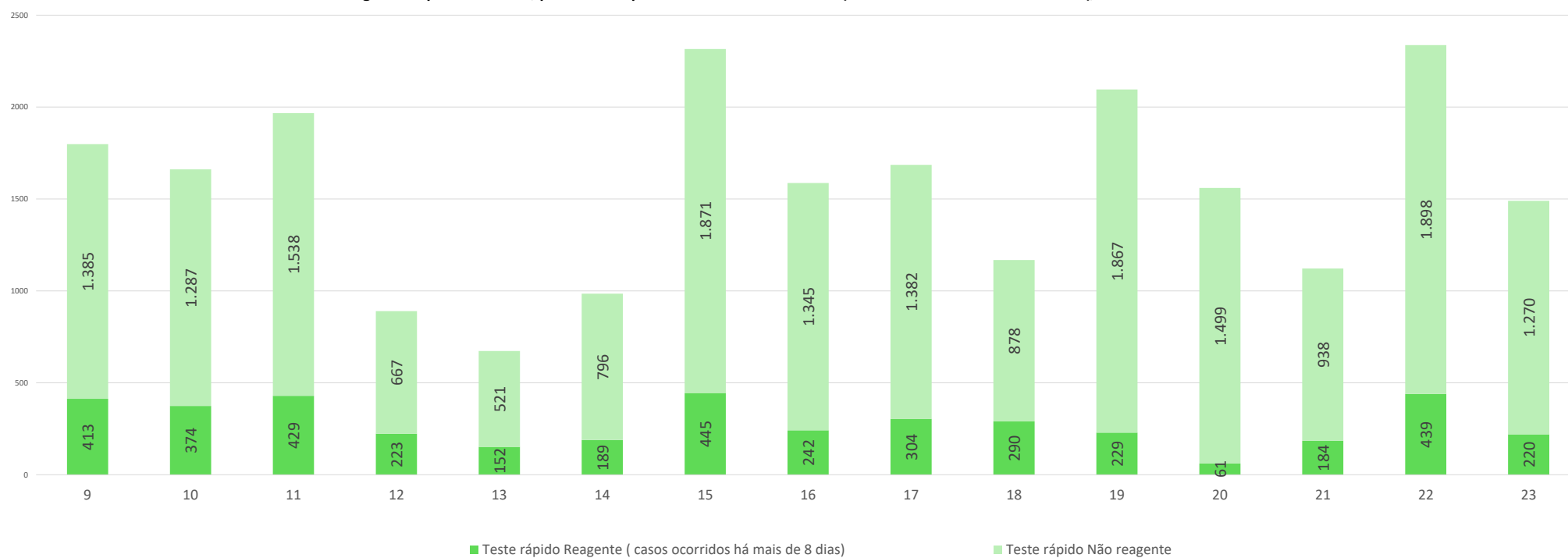
Diagnóstico de casos novos de COVID-19, por RT-PCR no Estado do Amazonas, nos últimos 15 dias



Diagnóstico para COVID-19, por Teste Rápido de Antígeno no Estado do Amazonas nos últimos 15 dias



Diagnóstico para COVID-19, por Teste Rápido no Estado do Amazonas (Casos ocorridos há mais de 8 dias), nos últimos 15 dias



NOTA:

- (1) – Casos em acompanhamento: Casos confirmados, após 14 dias de sintomas, que não evoluíram para óbito e os internados nos últimos 14 dias sem registro de alta ou óbito no SIVEP Gripe.
- (2) – Casos recuperados: Pacientes que tiveram confirmação diagnóstica e saíram do período de isolamento domiciliar ou internação hospitalar. Excluem-se deste cálculo pessoas em isolamento domiciliar, internados e óbitos. Do total de 398756 casos confirmados, 342093 são recuperados e 43417 casos em acompanhamento.
- (3) – Óbitos Reclssificados: Óbitos por SRAG não especificados que estavam em investigação e foram encerrados na data de publicações do Boletim com confirmação para o COVID-19, conforme os novos critérios do Ministério da Saúde. Dos 654 óbitos ocorridos nos meses de Abril e Maio em investigação pela SEMSA Manaus, 345 foram reclassificados até a data de hoje.
- (4) – Reforçando o compromisso com a transparência dos dados da COVID-19 no Estado do Amazonas, realizamos alterações no gráfico de óbitos com a finalidade de dar mais clareza aos dados divulgados pela FVS.
O gráfico óbitos por Covid-19 (págs. 3 e 7) mostra todos os óbitos por COVID-19 na data da ocorrência, classificando-os em: (i) vermelho: óbitos que ocorreram nas últimas 24h que já apresentavam confirmação para COVID-19; (ii) rosa: óbitos que estavam em investigação e que tiveram sua confirmação para COVID-19 após 24 h da ocorrência do óbito; (iii) roxo: óbitos que estavam com diagnóstico para SRAG não especificado e que tiveram sua confirmação para COVID-19 após reclassificados pela SEMSA Manaus.
A evolução temporal dos óbitos por data de ocorrência, encontra-se disponível também no painel de monitoramento de séries temporais no endereço eletrônico http://www.fvs.am.gov.br/indicadorSalaSituacao_view/69/2, bem como a base de dados individualizada de SRAG atualizada semanalmente.
- (5) Todos os dados divulgados neste boletim, referentes ao município de Manaus, são publicados no site covid-19.manaus.am.gov.br/monitoramento
- (6) – A partir dessa edição, visando compatibilizar os boletins da FVS com as informações publicadas pela SEMSA Manaus, o gráfico de óbitos terá a sua data finalizada no dia anterior, pois serão apresentados segundo a data de ocorrência.
- (7) - **Como resultado da reorganização da rede estadual de assistência da Secretaria de Estado da Saúde (Ses-AM), o Boletim Diário Covid-19 da Fundação de Vigilância em Saúde do Amazonas (FVS-AM), passa apresentar as informações de taxa de ocupação geral de leitos com os números de internações com menos de 20 dias (pacientes na fase aguda da doença e em período de transmissão) e de internações superiores a 20 dias (pacientes em fase fora de período de transmissão da doença, mas que ainda necessitam de atendimento hospitalar).
Outra informação nova na edição, apontada pela SES-AM, é a separação de internações adultas e infantis, com a finalidade de apresentar com maior precisão a taxa de ocupação de acordo com o perfil de pacientes.**
- (8) – Do total de 62 municípios, os municípios em destaque na cor vermelha na tabela, não enviaram informações para atualização na edição do boletim de hoje.
- (9) – Aos sábados, domingos e feriados, o Laboratório Central de Saúde Pública do Amazonas - LACEN/FVS, manterá sistema de sobreaviso somente para processamento de exames de RT-PCR para Covid-19 nos casos de urgência. Assim, doravante, este boletim não mais apresentará tais resultados aos domingos.
- (10) – As secretarias municipais de saúde não funcionam aos finais de semana, portanto, os dados emitidos no boletim diário nos finais de semana são parciais e sujeito a alterações, que serão atualizadas no primeiro dia útil seguinte.
- (11) - O cabeçalho do boletim diário será colorido de acordo com a fase atual do Risco Epidemiológico da COVID-19 no estado do Amazonas. A fase atual em Manaus é Moderado (fase Laranja) e o interior está no Moderado (fase Laranja).

Monitoramento de COVID-19 em indígenas no Amazonas

http://www.fvs.am.gov.br/indicadorSalaSituacao_view/63/2

Monitoramento do perfil epidemiológico da COVID-19 no Estado do Amazonas

http://www.fvs.am.gov.br/indicadorSalaSituacao_view/60/2

Monitoramento da realização de exames para identificação do Coronavírus

http://www.fvs.am.gov.br/indicadorSalaSituacao_view/62/2

Fonte:

As fontes de dados consultadas foram o Sistema de Informação da Vigilância Epidemiológica da Gripe (SIVEP-Gripe); Gerenciador de Ambiente Laboratorial (GAL); dados do e-SUS notifica; Formulário de Notificação Diária dos Municípios (Google Forms); RedCap Ministério da Saúde; RedCap da Fundação de Vigilância em Saúde do Amazonas; Secretaria Municipal de Limpeza Urbana (SEMULSP); Sistema de Informação sobre Mortalidade (SIM); Centro de Informações Estratégicas em Vigilância em Saúde do Amazonas (CIEVS/FVS-AM); Coordenação Estadual de Controle de Infecção em Serviços de Saúde (CECISS); Secretaria Especial de Saúde Indígena (SESAI/MS); Complexo Regulador /SISTER.

Dados atualizados em 23/6/2021 as 10:00

NOTA: ESTE BOLETIM É FECHADO DIARIAMENTE AS 10:00 AS INFORMAÇÕES PODEM DIVERGIR DAS INFORMAÇÕES DIVULGADAS POSTERIORMENTE PELOS MUNICÍPIOS

DADOS PRELIMINARES SUJEITOS A REVISÃO.

Av. Torquato Tapajós, 4010 - Colônia Santo Antônio
Fone: (92) 3182 - 8550 / 3182 - 8551
Manaus-AM-CEP 69093-018 / CNPJ: 07.141.411/0001-46
Site: www.fvs.am.gov.br
E-mail: dipre@fvs.am.gov.br

Fundação de
Vigilância em
Saúde do Amazonas

