

Municípios	Casos			Nº de óbitos	Incidência (casos/100.000)	Mortalidade (óbitos/100.000)	Letalidade
	Notificados	Confirmados (3)	% de participação por Município				
<b>AMAZONAS</b>	<b>1.083.470</b>	<b>405.066</b>	<b>100%</b>	<b>13.349</b>	<b>9.773,35</b>	<b>322,08</b>	<b>3,30%</b>
<b>MANAUS</b>	<b>573.837</b>	<b>188.972</b>	<b>46,65%</b>	<b>9.179</b>	<b>8.657,47</b>	<b>420,52</b>	<b>4,86%</b>
<b>INTERIOR</b>	<b>509.633</b>	<b>216.094</b>	<b>53,35%</b>	<b>4.170</b>	<b>11.014,90</b>	<b>212,56</b>	<b>1,93%</b>
01 Parintins	43.642	9.971	2,46%	355	8.725,60	310,66	3,56%
02 Tefé	17.200	9.678	2,39%	196	16.170,70	327,49	2,03%
03 Manacapuru	18.451	9.496	2,34%	385	9.751,79	395,37	4,05%
04 Itacoatiara	28.798	9.388	2,32%	314	9.264,14	309,86	3,34%
05 Coari	28.100	9.372	2,31%	230	11.013,31	270,28	2,45%
06 Iranduba	22.628	8.772	2,17%	163	18.162,99	337,50	1,86%
07 São Gabriel da Cachoeira	14.818	8.099	2,00%	108	17.775,00	237,03	1,33%
08 Humaitá	19.902	7.961	1,97%	147	14.453,52	266,88	1,85%
09 Lábrea	7.207	6.965	1,72%	80	15.118,63	173,65	1,15%
10 Carauri	19.544	6.670	1,65%	55	23.573,90	194,39	0,82%
11 Presidente Figueiredo	16.770	6.121	1,51%	101	16.872,02	278,40	1,65%
12 Ipirixuna	10.590	5.360	1,32%	19	18.053,82	64,00	0,35%
13 São Paulo de Olivença	11.780	5.258	1,30%	66	13.379,48	167,94	1,26%
14 Maués	13.325	4.858	1,20%	129	7.601,91	201,86	2,66%
15 Manicoré	13.010	4.684	1,16%	103	8.401,64	184,75	2,20%
16 Rio Preto da Eva	11.600	4.580	1,13%	76	13.734,37	227,91	1,66%
17 Barcelos	9.614	4.379	1,08%	59	15.922,48	214,53	1,35%
18 Careiro	8.790	4.349	1,07%	85	11.484,33	224,46	1,95%
19 Eirunepé	9.219	4.205	1,04%	28	11.921,30	79,38	0,67%
20 Tabatinga	6.334	3.305	0,82%	125	5.019,44	189,84	3,78%
21 Itapiranga	6.560	3.075	0,76%	43	33.613,90	470,05	1,40%
22 Alvarães	4.830	2.877	0,71%	46	17.935,29	286,77	1,60%
23 Autazes	6.433	2.871	0,71%	95	7.256,41	240,11	3,31%
24 Atalaia do Norte	5.006	2.804	0,69%	9	14.075,60	45,18	0,32%
25 Pauini	8.316	2.758	0,68%	22	14.197,47	113,25	0,80%
26 Santa Isabel do Rio Negro	4.151	2.744	0,68%	53	10.907,93	210,69	1,93%
27 Benjamin Constant	6.063	2.697	0,67%	87	6.274,43	202,40	3,23%
28 Envira	6.500	2.682	0,66%	11	13.387,91	54,91	0,41%
29 Uruçurituba	4.949	2.653	0,65%	34	11.502,28	147,41	1,28%
30 Boca do Acre	6.076	2.650	0,65%	26	7.724,15	75,78	0,98%
31 Nova Olinda do Norte	7.235	2.628	0,65%	67	7.030,87	179,25	2,55%
32 Jutai	4.589	2.587	0,64%	34	18.069,43	237,48	1,31%
33 Codajás	5.144	2.457	0,61%	22	8.579,81	76,82	0,90%
34 Uruçará	6.571	2.450	0,60%	51	15.071,36	313,73	2,08%
35 Barreirinha	4.003	2.426	0,60%	62	7.571,55	193,50	2,56%
36 Amaturá	4.299	2.356	0,58%	17	20.423,02	147,36	0,72%
37 Novo Airão	5.971	2.353	0,58%	33	12.095,20	169,63	1,40%
38 Maraã	3.883	2.335	0,58%	23	12.812,77	126,21	0,99%
39 Beruri	3.522	2.253	0,56%	34	11.448,75	172,77	1,51%
40 Borba	5.839	2.251	0,56%	66	5.468,77	160,35	2,93%
41 Novo Aripuanã	5.158	2.010	0,50%	30	7.838,09	116,99	1,49%
42 Uarini	2.035	1.961	0,48%	26	14.483,01	192,02	1,33%
43 Anori	7.000	1.887	0,47%	31	8.981,44	147,55	1,64%
44 Nhamundá	3.316	1.868	0,46%	35	8.822,56	165,30	1,87%
45 Santo Antônio do Itá	2.562	1.854	0,46%	44	8.582,54	203,68	2,37%
46 Tapauá	4.303	1.846	0,46%	22	10.760,08	128,24	1,19%
47 Anamá	5.855	1.801	0,44%	9	13.229,03	66,11	0,50%
48 Guajará	3.500	1.687	0,42%	27	10.115,12	161,89	1,60%
49 Manaquiri	3.449	1.658	0,41%	46	5.164,30	143,28	2,77%
50 Fonte Boa	3.407	1.599	0,39%	39	9.080,58	221,48	2,44%
51 São Sebastião do Uatumã	2.220	1.540	0,38%	18	10.984,31	128,39	1,17%
52 Apuí	3.559	1.419	0,35%	31	6.457,93	141,08	2,18%
53 Silves	2.459	1.376	0,34%	22	15.003,82	239,89	1,60%
54 Canutama	2.150	1.344	0,33%	8	8.599,40	51,19	0,60%
55 Tonantins	2.835	1.335	0,33%	33	7.118,10	175,95	2,47%
56 Careiro da Várzea	2.921	1.006	0,25%	25	3.328,37	82,71	2,49%
57 Juruá	2.714	983	0,24%	15	6.681,62	101,96	1,53%
58 Itamarati	3.230	965	0,24%	9	12.291,43	114,64	0,93%
59 Boa Vista do Ramos	1.922	962	0,24%	12	5.008,59	62,48	1,25%
60 Japurá	1.608	939	0,23%	7	34.083,48	254,08	0,75%
61 Caapiranga	2.168	676	0,17%	22	5.167,80	168,18	3,25%

FONTE: Casos confirmados: Secretarias Municipais de Saúde / Óbitos: Serviços de Saúde de Ocorrência no Óbito

CASOS NOVOS CONFIRMADOS
<b>719</b>

CASOS NOVOS RECUPERADOS
<b>627</b>

ÓBITOS CONFIRMADOS EM 05/07/2021
<b>0</b>

LETALIDADE
<b>3,30%</b>

CASOS NOVOS CONFIRMADOS								
RT-PCR		T. RÁPIDO (anticorpos)		T. RÁPIDO (antígeno)		Clín. Epidemiológico		TOTAL
CAPITAL	INTERIOR	CAPITAL	INTERIOR	CAPITAL	INTERIOR	CAPITAL	INTERIOR	
73	15	251	189	81	100	8	2	719

ÓBITOS CONFIRMADOS						TOTAL
Óbitos confirmados após a data da ocorrência por critério Clínico; Imagem; Clínico Epidemiológico ou Laboratorial				Ocorridos em 05/07/2021		
Capital		Interior		Reclassificados pela SEMSA/Manaus, referente aos meses Abril e Maio/2020 (4)		
0	0	0	0	345		13.349

NÚMERO DE SEPULTAMENTOS EM MANAUS EM 05/07/2021	
Número TOTAL de sepultamentos por dia COVID-19	1

 FONTE: (SEMULSP) <https://www.manaus.am.gov.br/noticia/segunda-feira-5-7/>

Boletim Epidemiológico - SESAI/MS						
Doença por Coronavírus (COVID-19) em populações indígenas aldeadas						
DSEI	Suspeitos	Confirmados	Descartados	Infectados (atual)	Cura Clínica	Óbitos
Alto Rio Negro	15	2.341	931	190	2.122	26
Alto Rio Solimões	0	2.307	1.284	1	2.245	51
Manaus	0	1.261	2.676	2	1.228	24
Médio Rio Purus	0	573	72	0	566	7
Médio Rio Solimões	6	807	1.111	25	769	11
Parintins	43	644	996	0	628	13
Vale do Javari	0	827	379	0	822	3
<b>TOTAL</b>	<b>64</b>	<b>8.760</b>	<b>7.449</b>	<b>218</b>	<b>8.380</b>	<b>135</b>

Fonte: Fichas de notificação e resultados laboratoriais, atualizado em 05/07/2021.

**CASO SUSPEITO:** caso que saiu da aldeia e retornou nos últimos 14 dias (de local com transmissão local ou comunitária) e que apresente sinais/sintomas respiratórios. Ou caso que não saiu da aldeia e que teve contato próximo com caso suspeito ou confirmado de COVID-19 nos últimos 14 dias e que apresente sinais/sintomas respiratórios.

**CASO CONFIRMADO:** caso com resultado positivo em RT-PCR em tempo real, pelo protocolo Charité, Teste Rápido Anticorpo, Pesquisa de Antígeno, Critério Clínico, Critério Clínico por Imagem e/ou Critério Clínico Epidemiológico.

**INFECTADO ATUAL:** Caso confirmado para COVID-19, com infecção ativa, que ainda não completou 14 dias em isolamento domiciliar, a contar da data de início dos sintomas, ou, em caso de internação hospitalar, que ainda não recebeu alta médica.

**CASO DESCARTADO:** Caso que se enquadre na definição de suspeito E apresente resultado laboratorial negativo para SARS-CoV2 OU confirmação laboratorial para outro agente etiológico.

**CASO CURADO:** Casos em isolamento domiciliar: casos confirmados que passaram por 14 dias em isolamento domiciliar, a contar da data de início dos sintomas E que estão assintomáticos. Casos em internação hospitalar: diante da avaliação médica.suspeito elaborada pelo MS.\* Após a qualificação das informações com os respectivos DSEI alguns casos suspeitos que não se enquadram na definição de casos foram excluídos.

**MANAUS**

PACIENTES INTERNADOS POR SRAG EM MANAUS EM 6/7/2021							
REDE	CONFIRMADOS POR COVID-19						SALA VERMELHA
	UTI COVID-19			LEITO CLÍNICO COVID-19			
	TOTAL	Até 20 dias	Acima de 20 dias	TOTAL	Até 20 dias	Acima de 20 dias	
<b>REDE PÚBLICA</b>	<b>161</b>	<b>94</b>	<b>67</b>	<b>163</b>	<b>117</b>	<b>46</b>	<b>1</b>
<b>Adulto (total)</b>	<b>155</b>	<b>88</b>	<b>67</b>	<b>152</b>	<b>106</b>	<b>46</b>	<b>1</b>
Geral	151	84	67	147	101	46	1
Gestante	4	4	0	5	5	0	0
Oncológico	0	0	0	0	0	0	0
Cardíaco	0	0	0	0	0	0	0
Forças Armadas	6	6	0	8	8	0	0
Infantil	0	0	0	3	3	0	0
<b>REDE PRIVADA</b>	<b>46</b>	<b>33</b>	<b>13</b>	<b>22</b>	<b>12</b>	<b>10</b>	<b>0</b>
<b>SUBTOTAL CONFIRMADOS</b>	<b>207</b>	<b>127</b>	<b>80</b>	<b>185</b>	<b>129</b>	<b>56</b>	<b>1</b>
<b>TOTAL CONFIRMADOS</b>	<b>393</b>						
REDE	SUSPEITOS						SALA VERMELHA
	UTI COVID-19			LEITO CLÍNICO COVID-19			
	TOTAL	Até 20 dias	Acima de 20 dias	TOTAL	Até 20 dias	Acima de 20 dias	
<b>REDE PÚBLICA</b>	<b>3</b>	<b>3</b>	<b>0</b>	<b>17</b>	<b>17</b>	<b>0</b>	<b>1</b>
<b>Adulto (total)</b>	<b>2</b>	<b>2</b>	<b>0</b>	<b>15</b>	<b>15</b>	<b>0</b>	<b>1</b>
Geral	1	1	0	15	15	0	1
Gestante	1	1	0	0	0	0	0
Oncológico	0	0	0	0	0	0	0
Cardíaco	0	0	0	0	0	0	0
Forças Armadas	0	0	0	0	0	0	0
Infantil	1	1	0	2	2	0	0
<b>REDE PRIVADA</b>	<b>0</b>	<b>0</b>	<b>0</b>	<b>6</b>	<b>6</b>	<b>0</b>	<b>0</b>
<b>SUBTOTAL SUSPEITOS</b>	<b>3</b>	<b>3</b>	<b>0</b>	<b>23</b>	<b>23</b>	<b>0</b>	<b>1</b>
<b>TOTAL SUSPEITOS</b>	<b>27</b>						
<b>TOTAL GERAL</b>	<b>420</b>						

FONTE: Secretaria Estado de Saúde do AMAZONAS - SES/AM.

**INTERIOR**

PACIENTES INTERNADOS POR SRAG EM INTERIOR DO AMAZONAS EM 6/7/2021		
REDE	INTERNADOS POR COVID-19	
	UCI COVID-19	LEITO CLÍNICO COVID-19
<b>REDE PÚBLICA</b>	<b>12</b>	<b>48</b>
<b>TOTAL GERAL</b>	<b>60</b>	

FONTE: Secretaria Estado de Saúde do AMAZONAS - SES/AM.

**AMAZONAS**

PACIENTES AGUARDANDO TRANSFERÊNCIA PARA REDE HOSPITALAR COVID				
Nº Paciente	Público		Privado	
	LEITO CLÍNICO	UTI	LEITO CLÍNICO	UTI
Manaus	3	0	0	0
Interior	1	1	0	0
<b>TOTAL</b>	<b>4</b>	<b>1</b>	<b>0</b>	<b>0</b>

FONTE: Secretaria Estado de Saúde do AMAZONAS - SES/AM.

CAPACIDADE INSTALADA DA REDE ASSISTENCIAL DE SAÚDE EM MANAUS									
UNIDADE	UTI GERAL			LEITOS CLÍNICOS GERAL			SALA VERMELHA GERAL		
	OCUPADOS	LIVRES	TOTAL	OCUPADOS	LIVRES	TOTAL	OCUPADOS	LIVRES	TOTAL
<b>REDE PÚBLICA</b>	<b>245</b>	<b>68</b>	<b>313</b>	<b>1.338</b>	<b>275</b>	<b>1.613</b>	<b>118</b>	<b>34</b>	<b>152</b>
<b>Adulto (total)</b>	<b>207</b>	<b>49</b>	<b>256</b>	<b>1.161</b>	<b>159</b>	<b>1.320</b>	<b>113</b>	<b>31</b>	<b>144</b>
Geral	105	31	136	583	42	625	111	27	138
Gestante	75	3	78	478	99	577	2	2	4
Oncológico	9	0	9	62	0	62	0	0	0
Cardíaco	18	15	33	38	18	56	0	2	2
Forças Armadas	0	0	0	13	15	28	0	1	1
Infantil	38	19	57	164	101	265	5	2	7
<b>REDE PRIVADA</b>	<b>103</b>	<b>20</b>	<b>123</b>	<b>391</b>	<b>107</b>	<b>498</b>	<b>2</b>	<b>16</b>	<b>18</b>
<b>TOTAL</b>	<b>348</b>	<b>88</b>	<b>436</b>	<b>1.729</b>	<b>382</b>	<b>2.111</b>	<b>120</b>	<b>50</b>	<b>170</b>

UNIDADE	UTI COVID			LEITOS CLÍNICOS COVID			SALA VERMELHA COVID		
	OCUPADOS	LIVRES	TOTAL	OCUPADOS	LIVRES	TOTAL	OCUPADOS	LIVRES	TOTAL
<b>REDE PÚBLICA</b>	<b>164</b>	<b>101</b>	<b>265</b>	<b>180</b>	<b>240</b>	<b>420</b>	<b>2</b>	<b>21</b>	<b>23</b>
<b>Adulto (total)</b>	<b>157</b>	<b>93</b>	<b>250</b>	<b>167</b>	<b>205</b>	<b>372</b>	<b>2</b>	<b>20</b>	<b>22</b>
Geral	152	83	235	162	179	341	2	8	10
Gestante	5	4	9	5	16	21	0	6	6
Oncológico	0	6	6	0	10	10	0	6	6
Cardíaco	0	0	0	0	0	0	0	0	0
Forças Armadas	6	0	6	8	18	26	0	1	1
Infantil	1	8	9	5	17	22	0	0	0
<b>REDE PRIVADA</b>	<b>46</b>	<b>28</b>	<b>74</b>	<b>28</b>	<b>79</b>	<b>107</b>	<b>0</b>	<b>5</b>	<b>5</b>
<b>TOTAL</b>	<b>210</b>	<b>129</b>	<b>339</b>	<b>208</b>	<b>319</b>	<b>527</b>	<b>2</b>	<b>26</b>	<b>28</b>

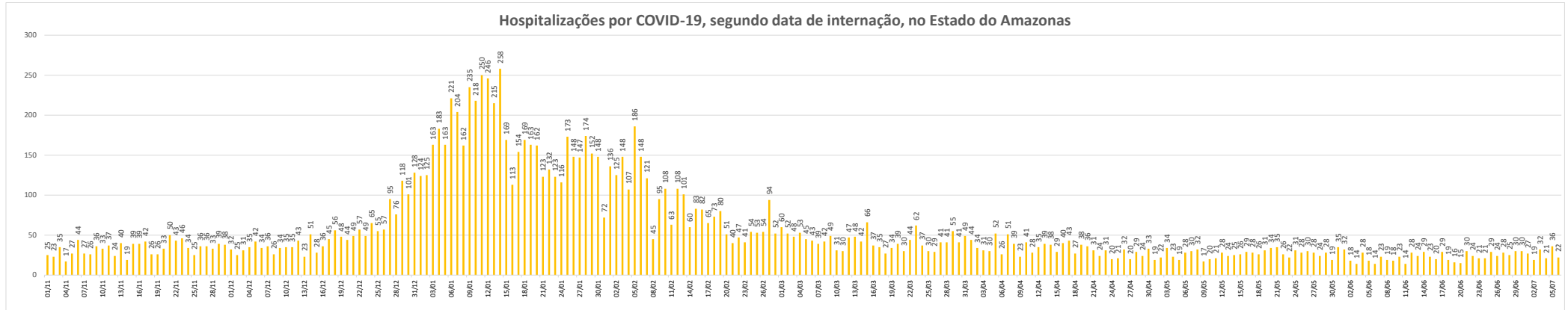
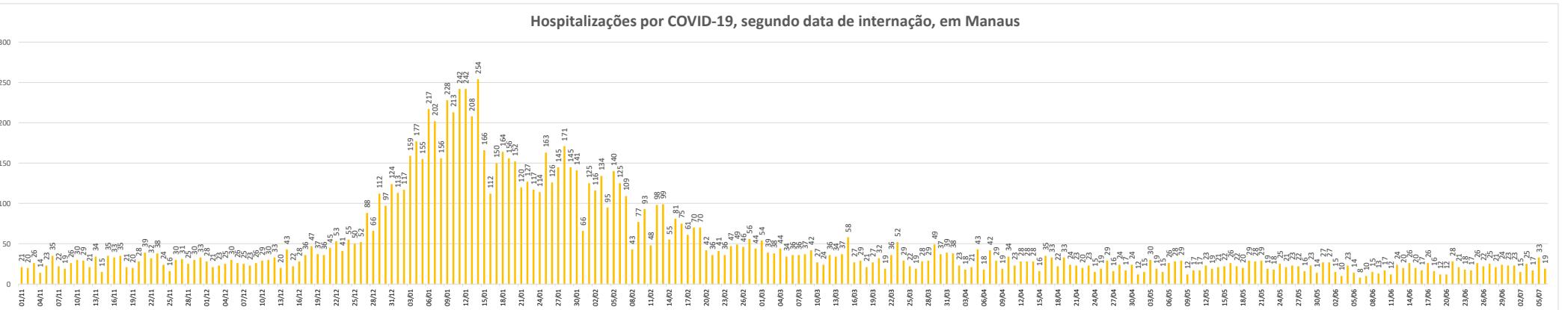
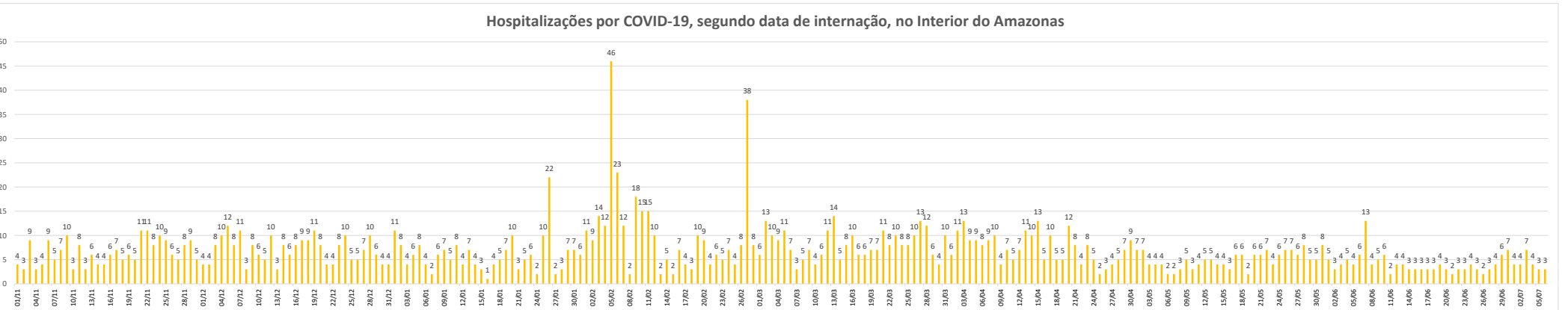
UNIDADE	TAXA DE OCUPAÇÃO EM MANAUS					
	UTI		LEITOS CLÍNICOS		SALA VERMELHA	
	GERAL	COVID-19	GERAL	COVID-19	GERAL	COVID-19
<b>REDE PÚBLICA</b>	78,27%	61,89%	82,95%	42,86%	77,63%	8,70%
<b>Adulto (total)</b>	80,86%	62,80%	87,95%	44,89%	78,47%	9,09%
Geral	77,21%	64,68%	93,28%	47,51%	80,43%	20,00%
Gestante	96,15%	55,56%	82,84%	23,81%	50,00%	0,00%
Oncológico	100,00%	0,00%	100,00%	0,00%	0,00%	0,00%
Cardíaco	54,55%	0,00%	67,86%	0,00%	0,00%	0,00%
Forças Armadas	0,00%	100,00%	46,43%	30,77%	0,00%	0,00%
Infantil	66,67%	11,11%	61,89%	22,73%	71,43%	0,00%
<b>REDE PRIVADA</b>	83,74%	62,16%	78,51%	26,17%	11,11%	0,00%
<b>TOTAL</b>	79,82%	61,95%	81,90%	39,47%	70,59%	7,14%

FONTE: Secretaria Estado de Saúde do AMAZONAS - SES/AM.

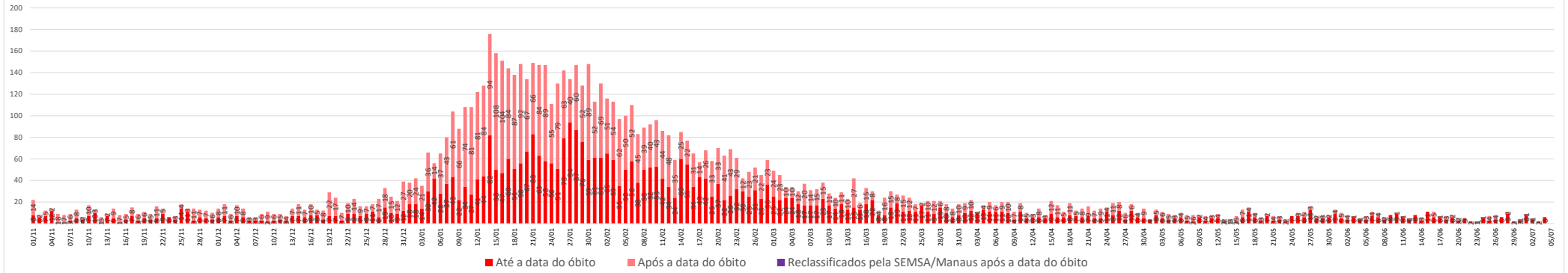
CAPACIDADE INSTALADA DA REDE ASSISTENCIAL DE SAÚDE NO INTERIOR DO AMAZONAS						
UNIDADE	UCI GERAL			LEITOS CLÍNICOS GERAL		
	OCUPADOS	LIVRES	TOTAL	OCUPADOS	LIVRES	TOTAL
<b>REDE PÚBLICA</b>	<b>14</b>	<b>31</b>	<b>45</b>	<b>615</b>	<b>1.067</b>	<b>1.682</b>
UNIDADE	LEITOS CLÍNICOS COVID					
	OCUPADOS	LIVRES	TOTAL	OCUPADOS	LIVRES	TOTAL
<b>REDE PÚBLICA</b>	<b>12</b>	<b>154</b>	<b>166</b>	<b>48</b>	<b>878</b>	<b>926</b>

UNIDADE	TAXA DE OCUPAÇÃO NO INTERIOR DO AMAZONAS			
	UCI		LEITOS CLÍNICOS	
	GERAL	COVID-19	GERAL	COVID-19
<b>REDE PÚBLICA</b>	31,11%	7,23%	36,56%	5,18%

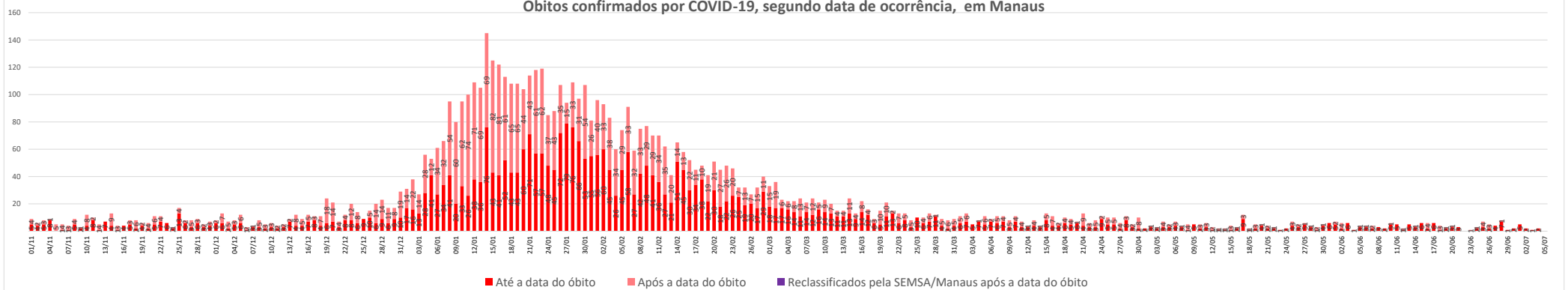
FONTE: Secretaria Estado de Saúde do AMAZONAS - SES/AM.

**Hospitalizações por COVID-19, segundo data de internação, no Estado do Amazonas**

**Hospitalizações por COVID-19, segundo data de internação, em Manaus**

**Hospitalizações por COVID-19, segundo data de internação, no Interior do Amazonas**


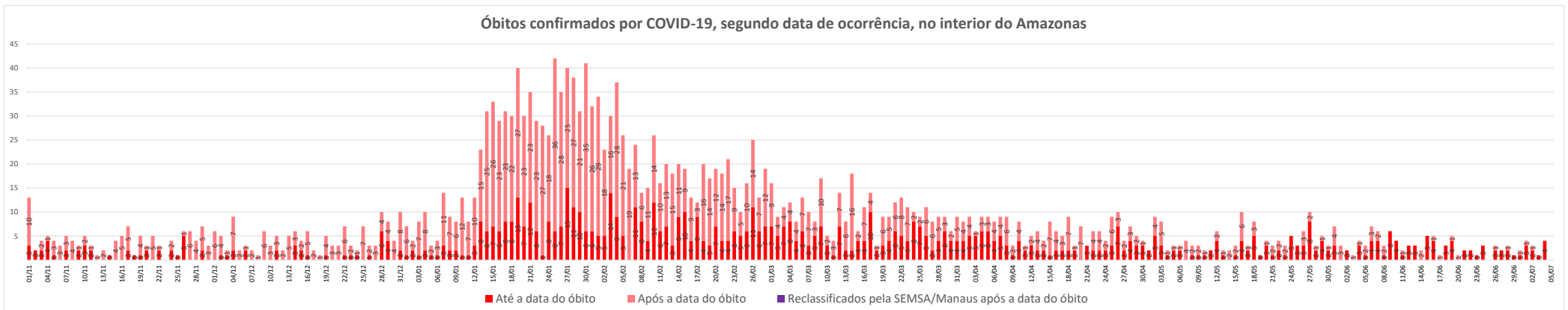
**Óbitos confirmados por COVID-19, segundo data de ocorrência, no Estado do Amazonas**



**Óbitos confirmados por COVID-19, segundo data de ocorrência, em Manaus**

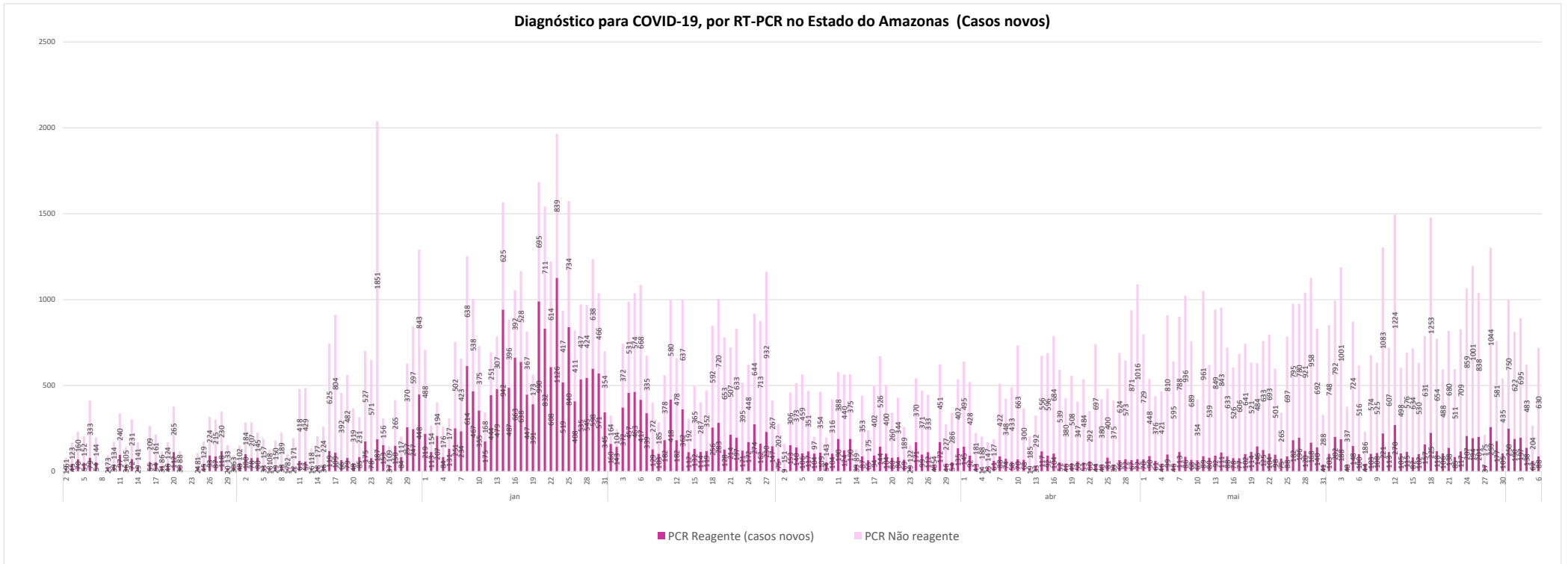


**Óbitos confirmados por COVID-19, segundo data de ocorrência, no interior do Amazonas**

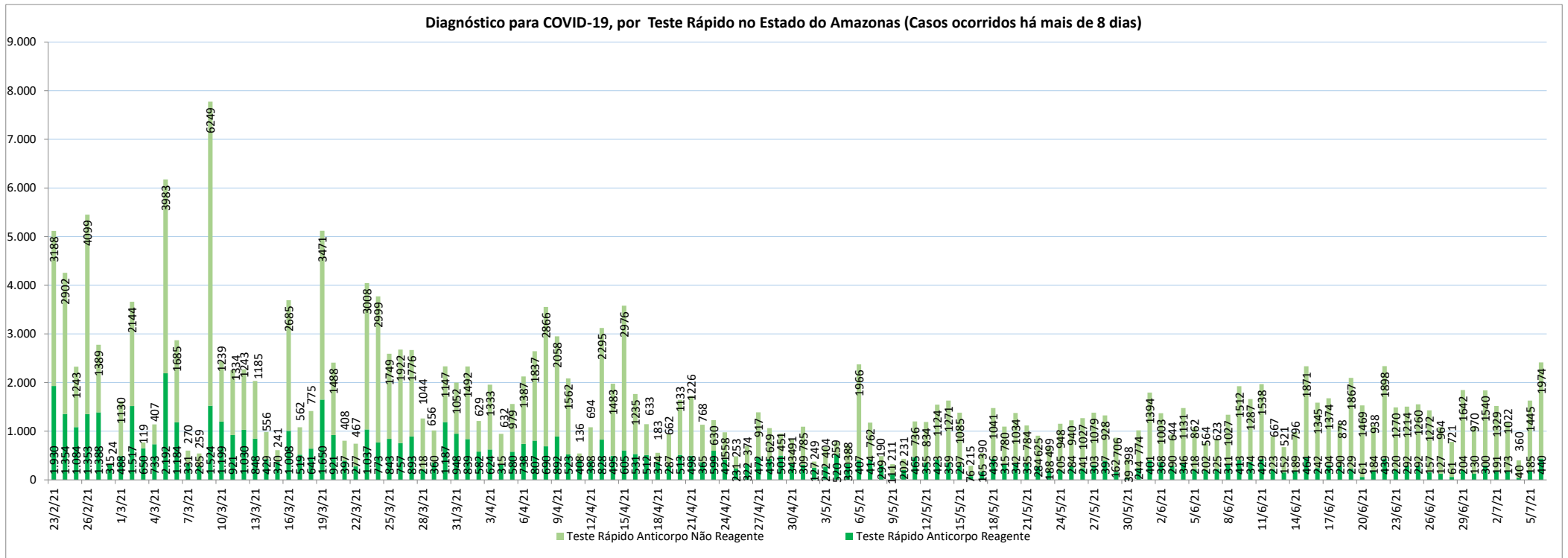




**Diagnóstico para COVID-19, por RT-PCR no Estado do Amazonas (Casos novos)**

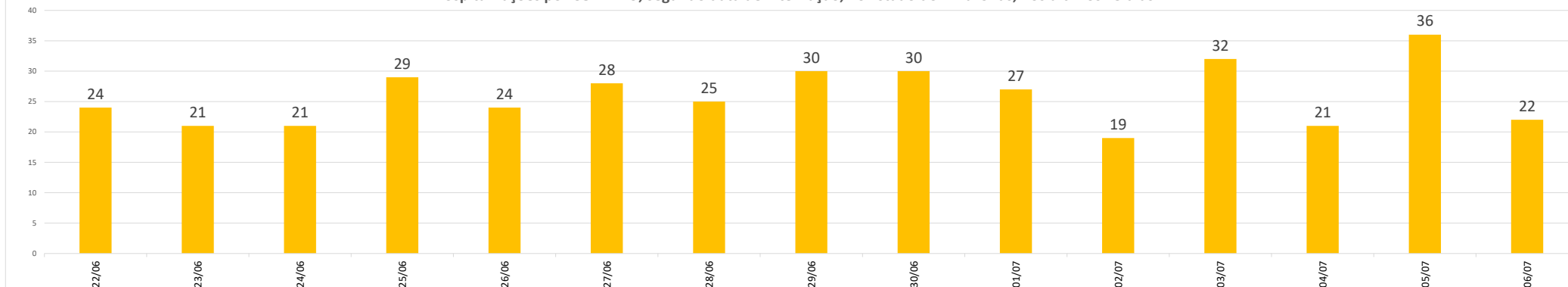




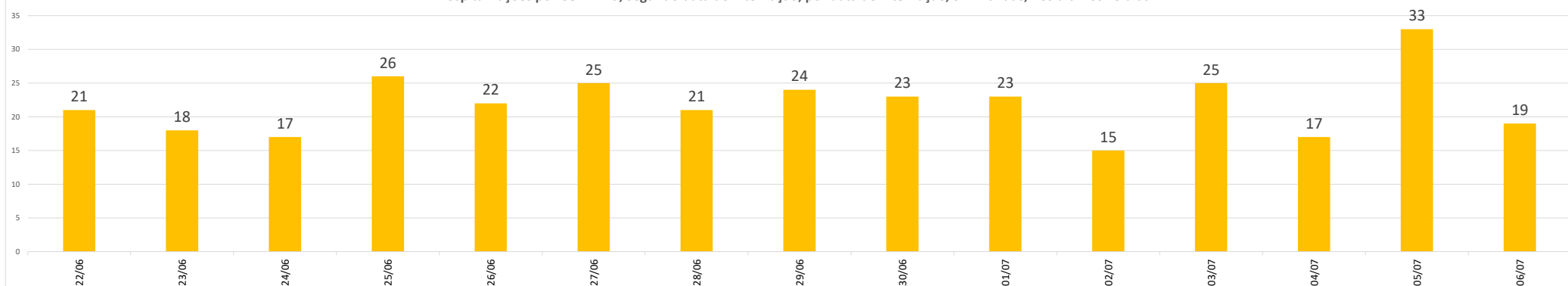




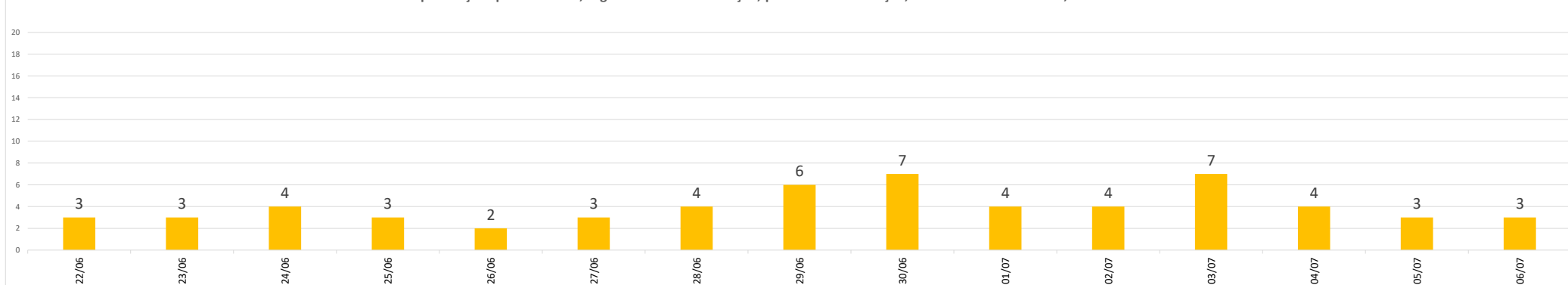
Hospitalizações por COVID-19, segundo data de internação, no Estado do Amazonas, nos últimos 15 dias



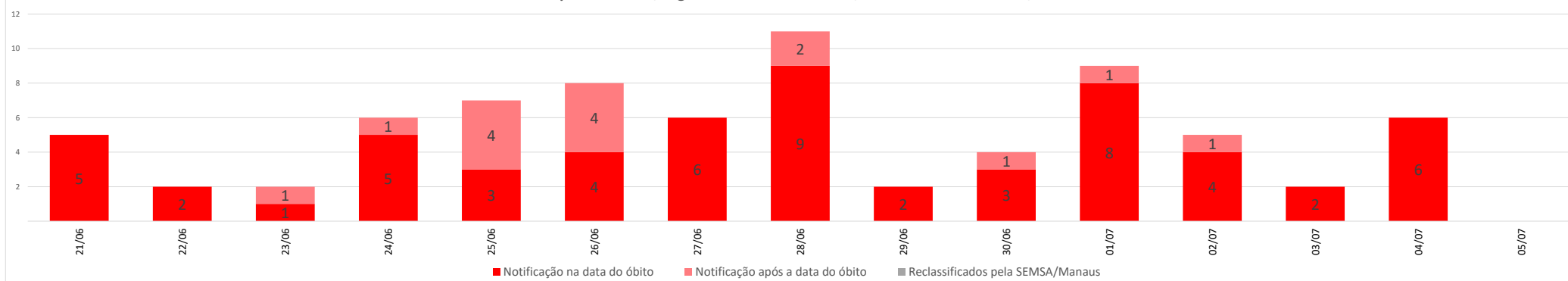
Hospitalizações por COVID-19, segundo data de internação, por data de internação, em Manaus, nos últimos 15 dias



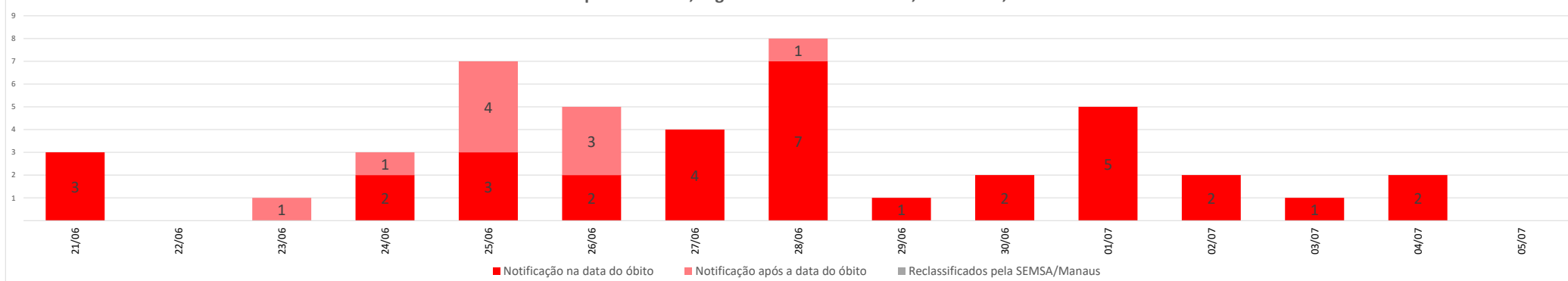
Hospitalizações por COVID-19, segundo data de internação, por data de internação, no Interior do Amazonas, nos últimos 15 dias



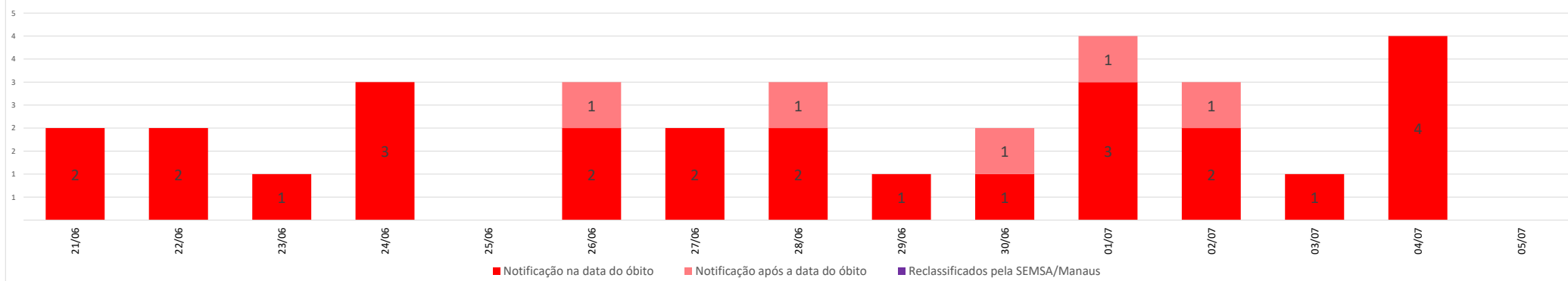
Óbitos confirmados por COVID-19, segundo data de ocorrência, no Estado do Amazonas, nos últimos 15 dias



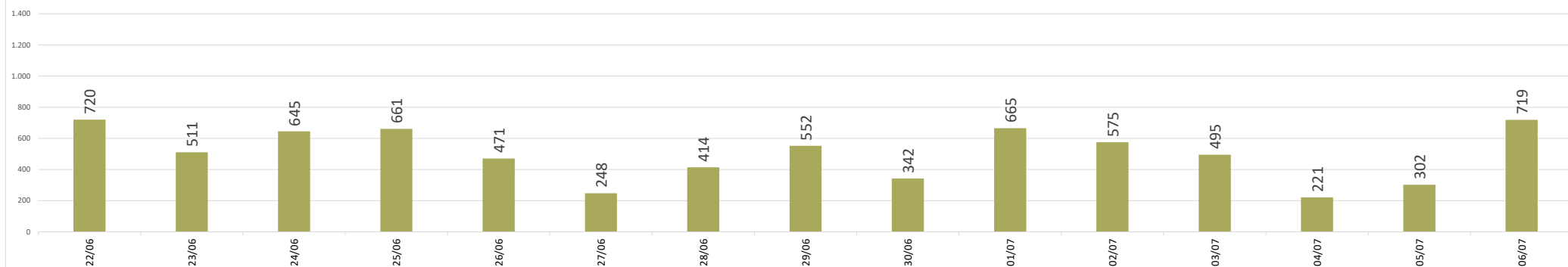
Óbitos confirmados por COVID-19, segundo data de ocorrência, em Manaus, nos últimos 15 dias



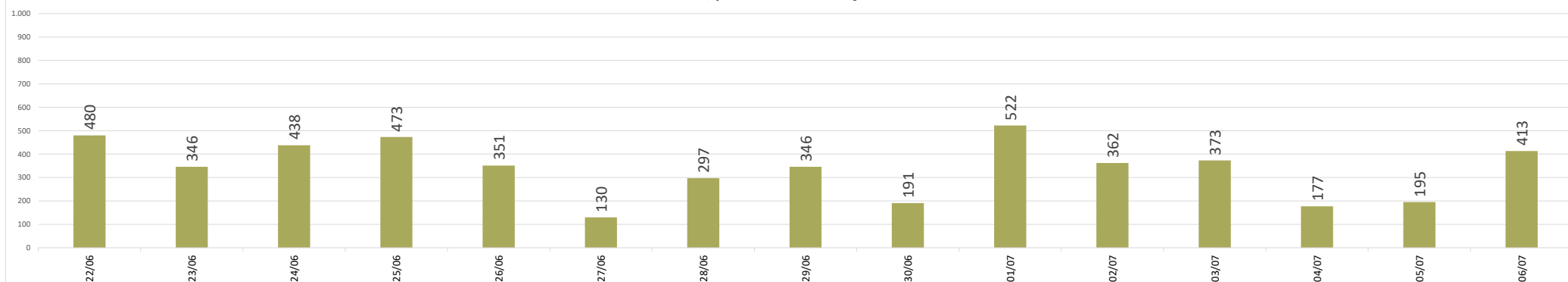
Óbitos confirmados por COVID-19, segundo data de ocorrência, no interior do Amazonas, nos últimos 15 dias



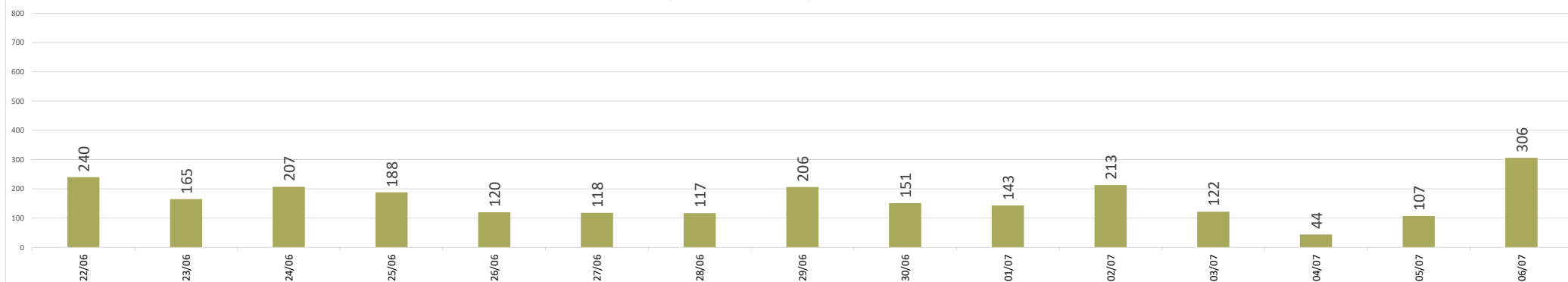
Casos confirmados de COVID-19, por data da notificação no Estado do Amazonas, nos últimos 15 dias



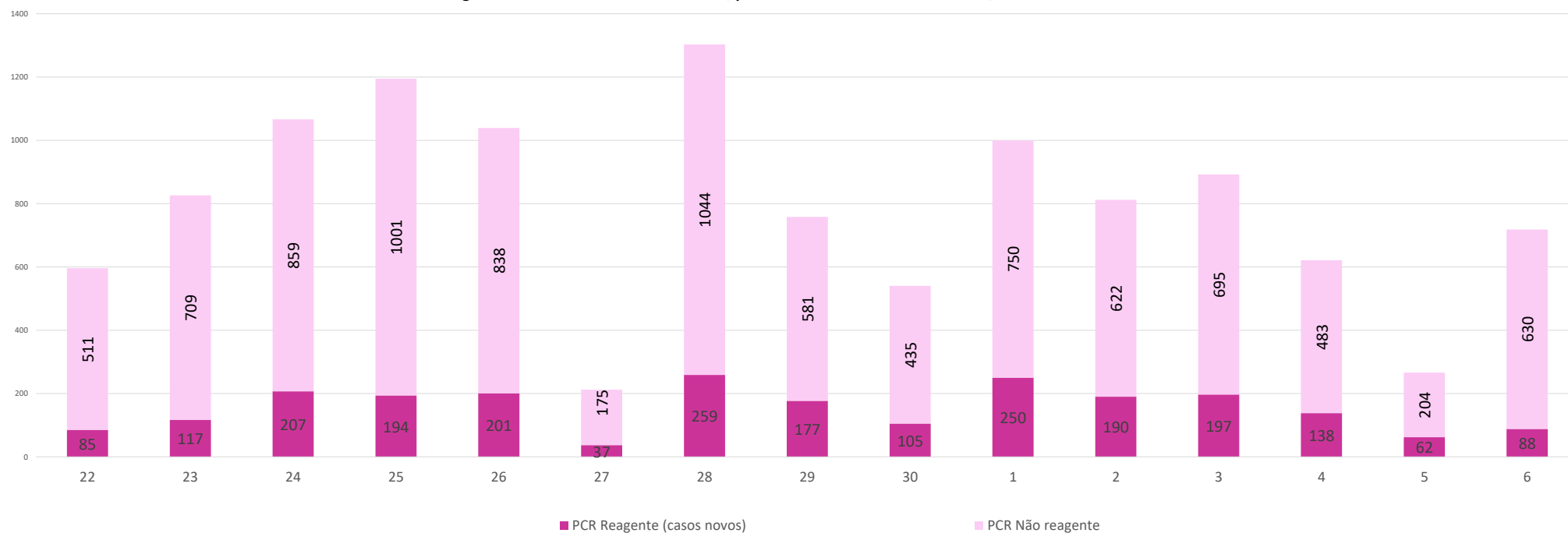
Casos confirmados de COVID-19, por data da notificação em Manaus, nos últimos 15 dias



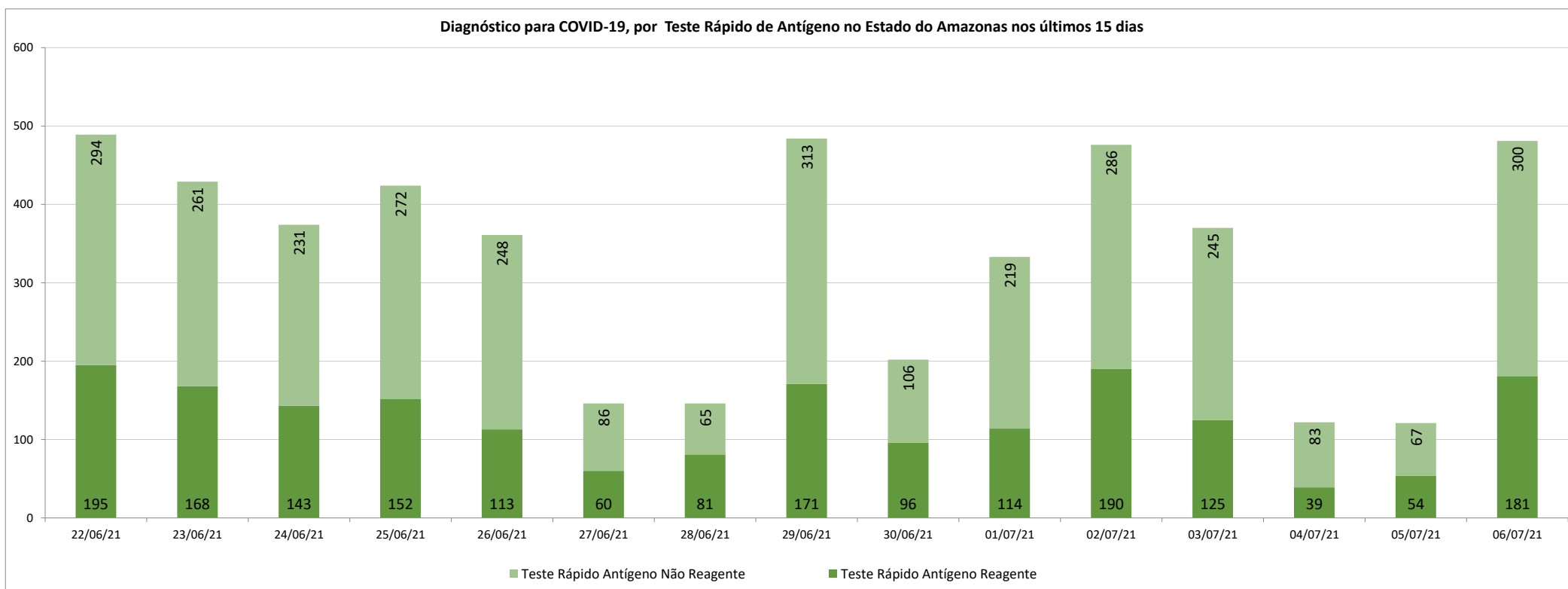
Casos confirmados de COVID-19, por data da notificação no Interior do Amazonas, nos últimos 15 dias



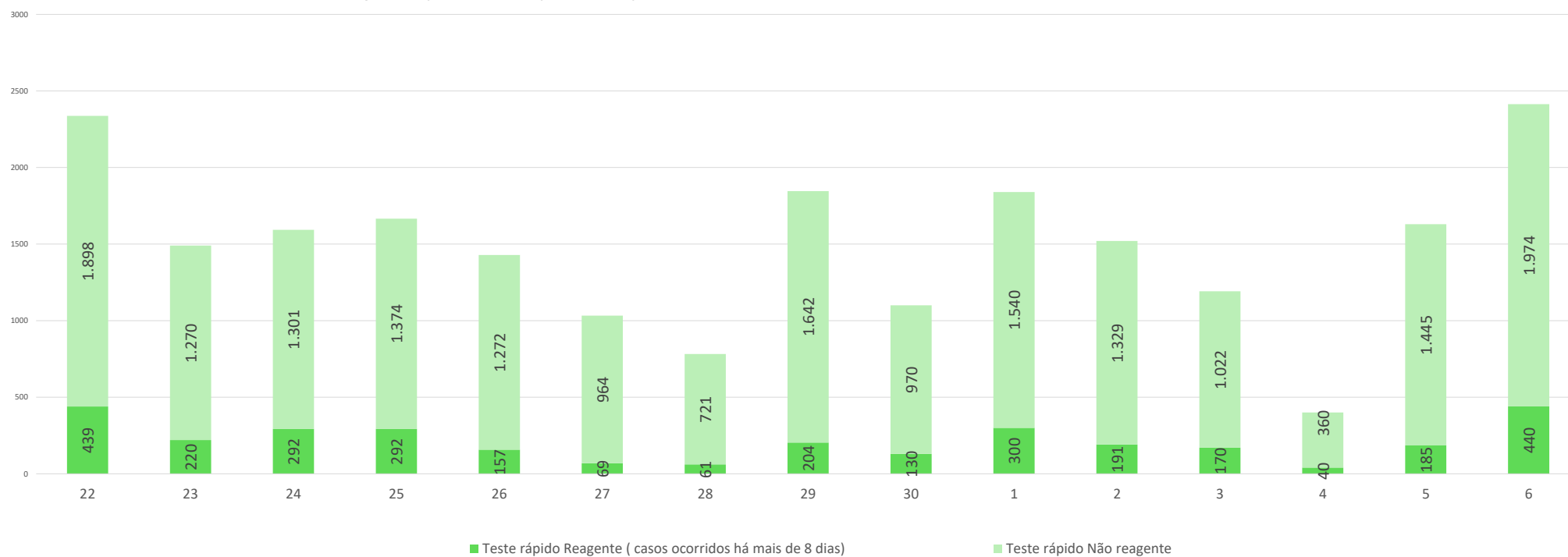
Diagnóstico de casos novos de COVID-19, por RT-PCR no Estado do Amazonas, nos últimos 15 dias



Diagnóstico para COVID-19, por Teste Rápido de Antígeno no Estado do Amazonas nos últimos 15 dias



Diagnóstico para COVID-19, por Teste Rápido no Estado do Amazonas (Casos ocorridos há mais de 8 dias), nos últimos 15 dias



NOTA:

- (1) – Casos em acompanhamento: Casos confirmados, após 14 dias de sintomas, que não evoluíram para óbito e os internados nos últimos 14 dias sem registro de alta ou óbito no SIVEP Gripe.
- (2) – Casos recuperados: Pacientes que tiveram confirmação diagnóstica e saíram do período de isolamento domiciliar ou internação hospitalar. Excluem-se deste cálculo pessoas em isolamento domiciliar, internados e óbitos. Do total de 405066 casos confirmados, 347594 são recuperados e 44123 casos em acompanhamento.
- (3) – Óbitos Reclificados: Óbitos por SRAG não especificados que estavam em investigação e foram encerrados na data de publicações do Boletim com confirmação para o COVID-19, conforme os novos critérios do Ministério da Saúde. Dos 654 óbitos ocorridos nos meses de Abril e Maio em investigação pela SEMSA Manaus, 345 foram reclassificados até a data de hoje.
- (4) – Reforçando o compromisso com a transparência dos dados da COVID-19 no Estado do Amazonas, realizamos alterações no gráfico de óbitos com a finalidade de dar mais clareza aos dados divulgados pela FVS.  
O gráfico óbitos por Covid-19 (págs. 3 e 7) mostra todos os óbitos por COVID-19 na data da ocorrência, classificando-os em: (i) vermelho: óbitos que ocorreram nas últimas 24h que já apresentavam confirmação para COVID-19; (ii) rosa: óbitos que estavam em investigação e que tiveram sua confirmação para COVID-19 após 24 h da ocorrência do óbito; (iii) roxo: óbitos que estavam com diagnóstico para SRAG não especificado e que tiveram sua confirmação para COVID-19 após reclassificados pela SEMSA Manaus.  
A evolução temporal dos óbitos por data de ocorrência, encontra-se disponível também no painel de monitoramento de séries temporais no endereço eletrônico [http://www.fvs.am.gov.br/indicadorSalaSituacao\\_view/69/2](http://www.fvs.am.gov.br/indicadorSalaSituacao_view/69/2), bem como a base de dados individualizada de SRAG atualizada semanalmente.
- (5) Todos os dados divulgados neste boletim, referentes ao município de Manaus, são publicados no site [covid-19.manaus.am.gov.br/monitoramento](http://covid-19.manaus.am.gov.br/monitoramento)
- (6) – A partir dessa edição, visando compatibilizar os boletins da FVS com as informações publicadas pela SEMSA Manaus, o gráfico de óbitos terá a sua data finalizada no dia anterior, pois serão apresentados segundo a data de ocorrência.
- (7) - **Como resultado da reorganização da rede estadual de assistência da Secretaria de Estado da Saúde (Ses-AM), o Boletim Diário Covid-19 da Fundação de Vigilância em Saúde do Amazonas (FVS-AM), passa apresentar as informações de taxa de ocupação geral de leitos com os números de internações com menos de 20 dias (pacientes na fase aguda da doença e em período de transmissão) e de internações superiores a 20 dias (pacientes em fase fora de período de transmissão da doença, mas que ainda necessitam de atendimento hospitalar).  
Outra informação nova na edição, apontada pela SES-AM, é a separação de internações adultas e infantis, com a finalidade de apresentar com maior precisão a taxa de ocupação de acordo com o perfil de pacientes.**
- (8) – Do total de 62 municípios, os municípios em destaque na cor vermelha na tabela, não enviaram informações para atualização na edição do boletim de hoje.
- (9) – Aos sábados, domingos e feriados, o Laboratório Central de Saúde Pública do Amazonas - LACEN/FVS, manterá sistema de sobreaviso somente para processamento de exames de RT-PCR para Covid-19 nos casos de urgência. Assim, doravante, este boletim não mais apresentará tais resultados aos domingos.
- (10) – As secretarias municipais de saúde não funcionam aos finais de semana, portanto, os dados emitidos no boletim diário nos finais de semana são parciais e sujeito a alterações, que serão atualizadas no primeiro dia útil seguinte.
- (11) - O cabeçalho do boletim diário será colorido de acordo com a fase atual do Risco Epidemiológico da COVID-19 no estado do Amazonas. A fase atual em Manaus é Moderado (fase Laranja) e o interior está no Moderado (fase Laranja).

**Monitoramento de COVID-19 em indígenas no Amazonas**

[http://www.fvs.am.gov.br/indicadorSalaSituacao\\_view/63/2](http://www.fvs.am.gov.br/indicadorSalaSituacao_view/63/2)

**Monitoramento do perfil epidemiológico da COVID-19 no Estado do Amazonas**

[http://www.fvs.am.gov.br/indicadorSalaSituacao\\_view/60/2](http://www.fvs.am.gov.br/indicadorSalaSituacao_view/60/2)

**Monitoramento da realização de exames para identificação do Coronavírus**

[http://www.fvs.am.gov.br/indicadorSalaSituacao\\_view/62/2](http://www.fvs.am.gov.br/indicadorSalaSituacao_view/62/2)

**Fonte:**

As fontes de dados consultadas foram o Sistema de Informação da Vigilância Epidemiológica da Gripe (SIVEP-Gripe); Gerenciador de Ambiente Laboratorial (GAL); dados do e-SUS notifica; Formulário de Notificação Diária dos Municípios (Google Forms); RedCap Ministério da Saúde; RedCap da Fundação de Vigilância em Saúde do Amazonas; Secretaria Municipal de Limpeza Urbana (SEMULSP); Sistema de Informação sobre Mortalidade (SIM); Centro de Informações Estratégicas em Vigilância em Saúde do Amazonas (CIEVS/FVS-AM); Coordenação Estadual de Controle de Infecção em Serviços de Saúde (CECISS); Secretaria Especial de Saúde Indígena (SESAI/MS); Complexo Regulador /SISTER.

Dados atualizados em 6/7/2021 as 10:00

**NOTA: ESTE BOLETIM É FECHADO DIARIAMENTE AS 10:00 AS INFORMAÇÕES PODEM DIVERGIR DAS INFORMAÇÕES DIVULGADAS POSTERIORMENTE PELOS MUNICÍPIOS**

**DADOS PRELIMINARES SUJEITOS A REVISÃO.**

Av. Torquato Tapajós, 4010 - Colônia Santo Antônio  
Fone: (92) 3182 - 8550 / 3182 - 8551  
Manaus-AM-CEP 69093-018 / CNPJ: 07.141.411/0001-46  
Site: [www.fvs.am.gov.br](http://www.fvs.am.gov.br)  
E-mail: [dipre@fvs.am.gov.br](mailto:dipre@fvs.am.gov.br)

Fundação de  
Vigilância em  
Saúde do Amazonas

