

Municípios	Casos			Nº de óbitos	Incidência (casos/100.000)	Mortalidade (óbitos/100.000)	Letalidade
	Notificados	Confirmados (3)	% de participação por Município				
AMAZONAS	1.118.574	412.545	100%	13.453	9.953,80	324,59	3,26%
MANAUS	601.225	194.229	47,08%	9.254	8.898,31	423,96	4,76%
INTERIOR	517.349	218.316	52,92%	4.199	11.128,16	214,03	1,92%
01 Parintins	44.158	10.004	2,42%	355	8.754,47	310,66	3,55%
02 Tefé	17.592	9.742	2,36%	198	16.277,63	330,83	2,03%
03 Itacoatiara	29.836	9.641	2,34%	315	9.513,80	310,84	3,27%
04 Manacapuru	18.802	9.542	2,31%	388	9.799,03	398,45	4,07%
05 Coari	28.500	9.464	2,29%	230	11.121,43	270,28	2,43%
06 Iranduba	22.925	8.870	2,15%	166	18.365,91	343,71	1,87%
07 São Gabriel da Cachoeira	14.962	8.102	1,96%	108	17.781,58	237,03	1,33%
08 Humaitá	19.999	8.043	1,95%	147	14.602,40	266,88	1,83%
09 Lábrea	7.221	6.989	1,69%	80	15.170,72	173,65	1,14%
10 Carauri	19.544	6.713	1,63%	55	23.725,88	194,39	0,82%
11 Presidente Figueiredo	16.972	6.172	1,50%	101	17.012,60	278,40	1,64%
12 Ipixuna	10.844	5.453	1,32%	19	18.367,07	64,00	0,35%
13 São Paulo de Olivença	11.985	5.262	1,28%	66	13.389,65	167,94	1,25%
14 Maués	13.539	4.906	1,19%	129	7.677,02	201,86	2,63%
15 Rio Preto da Eva	11.932	4.744	1,15%	76	14.226,17	227,91	1,60%
16 Manicoré	13.211	4.694	1,14%	103	8.419,58	184,75	2,19%
17 Barcelos	9.740	4.410	1,07%	60	16.035,20	218,17	1,36%
18 Careiro	8.941	4.415	1,07%	85	11.658,61	224,46	1,93%
19 Eirunepé	9.219	4.205	1,02%	32	11.921,30	90,72	0,76%
20 Tabatinga	6.482	3.314	0,80%	125	5.033,11	189,84	3,77%
21 Itapiranga	6.585	3.087	0,75%	43	33.745,08	470,05	1,39%
22 Alvarães	4.896	2.899	0,70%	46	18.072,44	286,77	1,59%
23 Autazes	6.509	2.881	0,70%	95	7.281,69	240,11	3,30%
24 Atalaia do Norte	5.029	2.808	0,68%	10	14.095,68	50,20	0,36%
25 Pauini	8.459	2.766	0,67%	22	14.238,65	113,25	0,80%
26 Santa Isabel do Rio Negro	4.159	2.744	0,67%	53	10.907,93	210,69	1,93%
27 Jutai	4.706	2.725	0,66%	35	19.033,32	244,46	1,28%
28 Benjamin Constant	6.106	2.703	0,66%	87	6.288,39	202,40	3,22%
29 Envira	6.545	2.689	0,65%	11	13.422,85	54,91	0,41%
30 Uruçurituba	5.115	2.673	0,65%	35	11.588,99	151,75	1,31%
31 Boca do Acre	6.205	2.666	0,65%	27	7.770,78	78,70	1,01%
32 Nova Olinda do Norte	7.235	2.629	0,64%	67	7.033,55	179,25	2,55%
33 Codajás	5.340	2.550	0,62%	22	8.904,56	76,82	0,86%
34 Urucará	6.571	2.484	0,60%	52	15.280,51	319,88	2,09%
35 Barreirinha	4.022	2.436	0,59%	63	7.602,76	196,62	2,59%
36 Marã	3.950	2.393	0,58%	23	13.131,04	126,21	0,96%
37 Novo Airão	6.064	2.380	0,58%	33	12.233,99	169,63	1,39%
38 Amaturá	4.308	2.362	0,57%	17	20.475,03	147,36	0,72%
39 Borba	6.053	2.343	0,57%	69	5.692,28	167,63	2,94%
40 Beruri	3.582	2.278	0,55%	34	11.575,79	172,77	1,49%
41 Novo Aripuanã	5.158	2.033	0,49%	30	7.927,78	116,99	1,48%
42 Uarini	2.040	1.966	0,48%	26	14.519,94	192,02	1,32%
43 Anori	7.000	1.900	0,46%	31	9.043,31	147,55	1,63%
44 Tapauá	4.388	1.900	0,46%	22	11.074,84	128,24	1,16%
45 Nhamundá	3.338	1.875	0,45%	35	8.855,62	165,30	1,87%
46 Santo Antônio do Itá	2.567	1.856	0,45%	44	8.591,80	203,68	2,37%
47 Anamá	5.970	1.844	0,45%	9	13.544,88	66,11	0,49%
48 Manaquiri	3.802	1.759	0,43%	49	5.478,90	152,62	2,79%
49 Guajará	3.527	1.689	0,41%	28	10.127,11	167,89	1,66%
50 Fonte Boa	3.412	1.599	0,39%	39	9.080,58	221,48	2,44%
51 São Sebastião do Uatumã	2.265	1.565	0,38%	18	11.162,62	128,39	1,15%
52 Apuí	3.616	1.435	0,35%	31	6.530,74	141,08	2,16%
53 Silves	2.576	1.381	0,33%	22	15.058,34	239,89	1,59%
54 Canutama	2.172	1.352	0,33%	8	8.650,59	51,19	0,59%
55 Tonantins	2.888	1.345	0,33%	33	7.171,42	175,95	2,45%
56 Japurá	1.695	1.020	0,25%	9	37.023,59	326,68	0,88%
57 Careiro da Várzea	2.954	1.014	0,25%	25	3.354,84	82,71	2,47%
58 Juruá	2.734	985	0,24%	15	6.695,21	101,96	1,52%
59 Boa Vista do Ramos	1.944	973	0,24%	12	5.065,86	62,48	1,23%
60 Itamarati	3.273	965	0,23%	9	12.291,43	114,64	0,93%
61 Caapiranga	2.187	679	0,16%	22	5.190,73	168,18	3,24%

Fonte: Casos confirmados: Secretarias Municipais de Saúde / Óbitos: Serviços de Saúde de Ocorrência no Óbito

LEGENDA: Os 9 Municípios que estão em destaque na cor vermelha, são os que não disponibilizaram informações para atualização do Boletim.

CASOS NOVOS CONFIRMADOS
651

CASOS NOVOS RECUPERADOS
545

ÓBITOS CONFIRMADOS EM 20/07/2021
3

LETALIDADE
3,26%

CASOS NOVOS CONFIRMADOS								
RT-PCR		T. RÁPIDO (anticorpos)		T. RÁPIDO (antígeno)		Clín. Epidemiológico		TOTAL
CAPITAL	INTERIOR	CAPITAL	INTERIOR	CAPITAL	INTERIOR	CAPITAL	INTERIOR	
73	24	368	52	42	84	2	6	651

ÓBITOS CONFIRMADOS					TOTAL
Óbitos confirmados após a data da ocorrência por critério Clínico; Imagem; Clínico Epidemiológico ou Laboratorial		Ocorridos em 20/07/2021		Reclassificados pela SEMSA/Manaus, referente aos meses Abril e Maio/2020 (4)	
Capital	Interior	Capital	Interior		
1	0	3	0	345	13.453
	1		3		

NÚMERO DE SEPULTAMENTOS EM MANAUS EM 20/07/2021	
Número TOTAL de sepultamentos por dia COVID-19	7

Fonte: (SEMULSP) <https://www.manaus.am.gov.br/noticia/terca-feira-20-7/>

Boletim Epidemiológico - SESAI/MS						
Doença por Coronavírus (COVID-19) em populações indígenas aldeadas						
DSEI	Suspeitos	Confirmados	Descartados	Infectados (atual)	Cura Clínica	Óbitos
Alto Rio Negro	0	2.342	1.006	188	2.124	26
Alto Rio Solimões	1	2.318	1.313	5	2.250	52
Manaus	0	1.275	2.694	4	1.240	24
Médio Rio Purus	0	579	76	1	571	7
Médio Rio Solimões	6	806	1.112	25	768	11
Parintins	44	649	994	0	631	15
Vale do Javari	0	834	393	0	828	3
TOTAL	51	8.803	7.588	223	8.412	138

Fonte: Fichas de notificação e resultados laboratoriais, atualizado em 20/07/2021.

CASO SUSPEITO: caso que saiu da aldeia e retornou nos últimos 14 dias (de local com transmissão local ou comunitária) e que apresente sinais/sintomas respiratórios. Ou caso que não saiu da aldeia e que teve contato próximo com caso suspeito ou confirmado de COVID-19 nos últimos 14 dias e que apresente sinais/sintomas respiratórios.

CASO CONFIRMADO: caso com resultado positivo em RT-PCR em tempo real, pelo protocolo Charité, Teste Rápido Anticorpo, Pesquisa de Antígeno, Critério Clínico, Critério Clínico por Imagem e/ou Critério Clínico Epidemiológico.

INFECTADO ATUAL: Caso confirmado para COVID-19, com infecção ativa, que ainda não completou 14 dias em isolamento domiciliar, a contar da data de início dos sintomas, ou, em caso de internação hospitalar, que ainda não recebeu alta médica.

CASO DESCARTADO: Caso que se enquadre na definição de suspeito E apresente resultado laboratorial negativo para SARS-CoV2 OU confirmação laboratorial para outro agente etiológico.

CASO CURADO: Casos em isolamento domiciliar: casos confirmados que passaram por 14 dias em isolamento domiciliar, a contar da data de início dos sintomas E que estão assintomáticos. Casos em internação hospitalar: diante da avaliação médica.suspeito elaborada pelo MS.* Após a qualificação das informações com os respectivos DSEI alguns casos suspeitos que não se enquadram na definição de casos foram excluídos.

MANAUS

PACIENTES INTERNADOS POR SRAG EM MANAUS EM 21/7/2021							
REDE	CONFIRMADOS POR COVID-19						SALA VERMELHA
	UTI COVID-19			LEITO CLÍNICO COVID-19			
	TOTAL	Até 20 dias	Acima de 20 dias	TOTAL	Até 20 dias	Acima de 20 dias	
REDE PÚBLICA	155	84	71	163	113	50	2
Adulto (total)	152	81	71	156	106	50	2
Geral	149	78	71	150	100	50	0
Gestante	3	3	0	6	6	0	2
Oncológico	0	0	0	0	0	0	0
Cardíaco	0	0	0	0	0	0	0
Forças Armadas	3	3	0	5	5	0	0
Infantil	0	0	0	2	2	0	0
REDE PRIVADA	29	16	13	24	14	10	0
SUBTOTAL CONFIRMADOS	184	100	84	187	127	60	2
TOTAL CONFIRMADOS	373						
REDE	SUSPEITOS						SALA VERMELHA
	UTI COVID-19			LEITO CLÍNICO COVID-19			
	TOTAL	Até 20 dias	Acima de 20 dias	TOTAL	Até 20 dias	Acima de 20 dias	
REDE PÚBLICA	1	1	0	19	19	0	2
Adulto (total)	1	1	0	16	16	0	2
Geral	1	1	0	11	11	0	2
Gestante	0	0	0	0	0	0	0
Oncológico	0	0	0	5	5	0	0
Cardíaco	0	0	0	0	0	0	0
Forças Armadas	0	0	0	0	0	0	0
Infantil	0	0	0	3	3	0	0
REDE PRIVADA	2	2	0	7	7	0	0
SUBTOTAL SUSPEITOS	3	3	0	26	26	0	2
TOTAL SUSPEITOS	31						
TOTAL GERAL	404						

FONTE: Secretaria Estado de Saúde do AMAZONAS - SES/AM.

INTERIOR

PACIENTES INTERNADOS POR SRAG EM INTERIOR DO AMAZONAS EM 21/7/2021		
REDE	INTERNADOS POR COVID-19	
	UCI COVID-19	LEITO CLÍNICO COVID-19
REDE PÚBLICA	6	62
TOTAL GERAL	68	

FONTE: Secretaria Estado de Saúde do AMAZONAS - SES/AM.

AMAZONAS

PACIENTES AGUARDANDO TRANSFERÊNCIA PARA REDE HOSPITALAR COVID				
Nº Paciente	Público		Privado	
	LEITO CLÍNICO	UTI	LEITO CLÍNICO	UTI
Manaus	4	0	0	0
Interior	6	1	0	0
TOTAL	10	1	0	0

FONTE: Secretaria Estado de Saúde do AMAZONAS - SES/AM.

UNIDADE	CAPACIDADE INSTALADA DA REDE ASSISTENCIAL DE SAÚDE EM MANAUS								
	UTI GERAL			LEITOS CLÍNICOS GERAL			SALA VERMELHA GERAL		
	OCUPADOS	LIVRES	TOTAL	OCUPADOS	LIVRES	TOTAL	OCUPADOS	LIVRES	TOTAL
REDE PÚBLICA	250	64	314	1.315	303	1.618	140	23	163
Adulto (total)	214	43	257	1.164	161	1.325	137	18	155
Geral	107	28	135	570	61	631	135	14	149
Gestante	74	5	79	488	88	576	2	2	4
Oncológico	11	0	11	62	0	62	0	0	0
Cardíaco	22	10	32	44	12	56	0	2	2
Forças Armadas	0	0	0	12	16	28	0	1	1
Infantil	36	21	57	139	126	265	3	4	7
REDE PRIVADA	113	18	131	389	124	513	2	16	18
TOTAL	363	82	445	1.704	427	2.131	142	39	181

UNIDADE	UTI COVID			LEITOS CLÍNICOS COVID			SALA VERMELHA COVID		
	OCUPADOS	LIVRES	TOTAL	OCUPADOS	LIVRES	TOTAL	OCUPADOS	LIVRES	TOTAL
	REDE PÚBLICA	156	114	270	182	232	414	4	11
Adulto (total)	153	102	255	172	194	366	4	10	14
Geral	150	90	240	161	172	333	2	0	2
Gestante	3	6	9	6	17	23	2	4	6
Oncológico	0	6	6	5	5	10	0	6	6
Cardíaco	0	0	0	0	0	0	0	0	0
Forças Armadas	3	3	6	5	21	26	0	1	1
Infantil	0	9	9	5	17	22	0	0	0
REDE PRIVADA	31	35	66	31	69	100	0	5	5
TOTAL	187	149	336	213	301	514	4	16	20

UNIDADE	TAXA DE OCUPAÇÃO EM MANAUS					
	UTI		LEITOS CLÍNICOS		SALA VERMELHA	
	GERAL	COVID-19	GERAL	COVID-19	GERAL	COVID-19
REDE PÚBLICA	79,62%	57,78%	81,27%	43,96%	85,89%	26,67%
Adulto (total)	83,27%	60,00%	87,85%	46,99%	88,39%	28,57%
Geral	79,26%	62,50%	90,33%	48,35%	90,60%	100,00%
Gestante	93,67%	33,33%	84,72%	26,09%	50,00%	33,33%
Oncológico	100,00%	0,00%	100,00%	50,00%	0,00%	0,00%
Cardíaco	68,75%	0,00%	78,57%	0,00%	0,00%	0,00%
Forças Armadas	0,00%	50,00%	42,86%	19,23%	0,00%	0,00%
Infantil	63,16%	0,00%	52,45%	22,73%	42,86%	0,00%
REDE PRIVADA	86,26%	46,97%	75,83%	31,00%	11,11%	0,00%
TOTAL	81,57%	55,65%	79,96%	41,44%	78,45%	20,00%

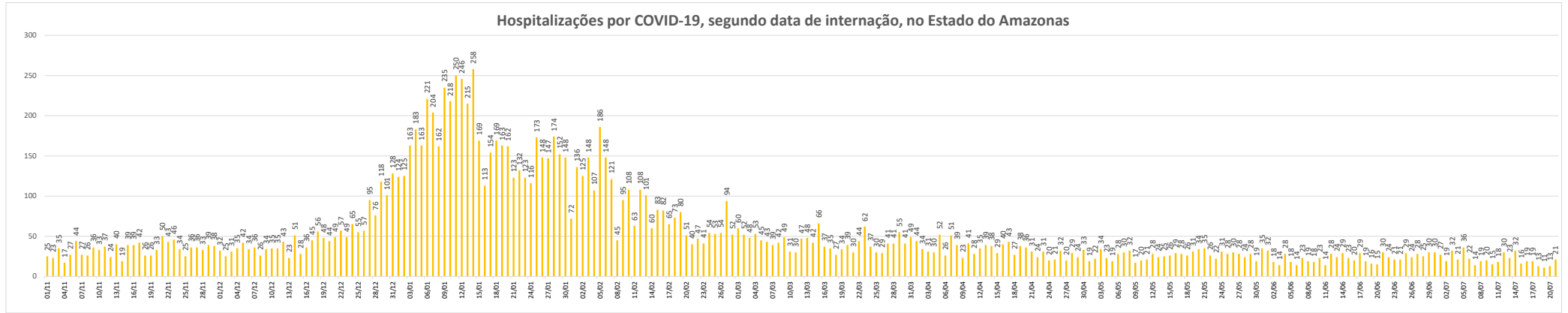
FONTE: Secretaria Estado de Saúde do AMAZONAS - SES/AM.

CAPACIDADE INSTALADA DA REDE ASSISTENCIAL DE SAÚDE NO INTERIOR DO AMAZONAS						
UNIDADE	UCI GERAL			LEITOS CLÍNICOS GERAL		
	OCUPADOS	LIVRES	TOTAL	OCUPADOS	LIVRES	TOTAL
REDE PÚBLICA	16	29	45	598	1.084	1.682
UNIDADE	UCI COVID			LEITOS CLÍNICOS COVID		
	OCUPADOS	LIVRES	TOTAL	OCUPADOS	LIVRES	TOTAL
REDE PÚBLICA	6	160	166	62	865	927

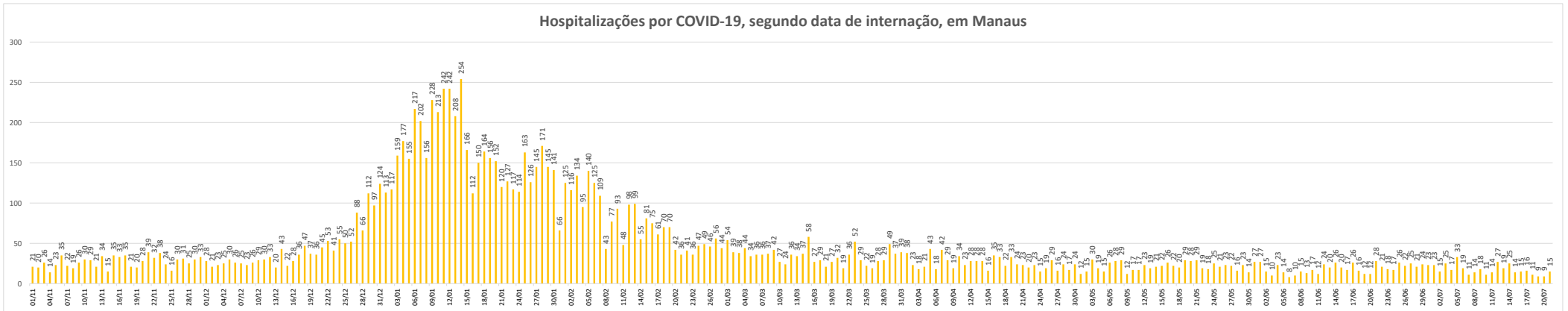
UNIDADE	TAXA DE OCUPAÇÃO NO INTERIOR DO AMAZONAS			
	UCI		LEITOS CLÍNICOS	
	GERAL	COVID-19	GERAL	COVID-19
REDE PÚBLICA	35,56%	3,61%	35,55%	6,69%

FONTE: Secretaria Estado de Saúde do AMAZONAS - SES/AM.

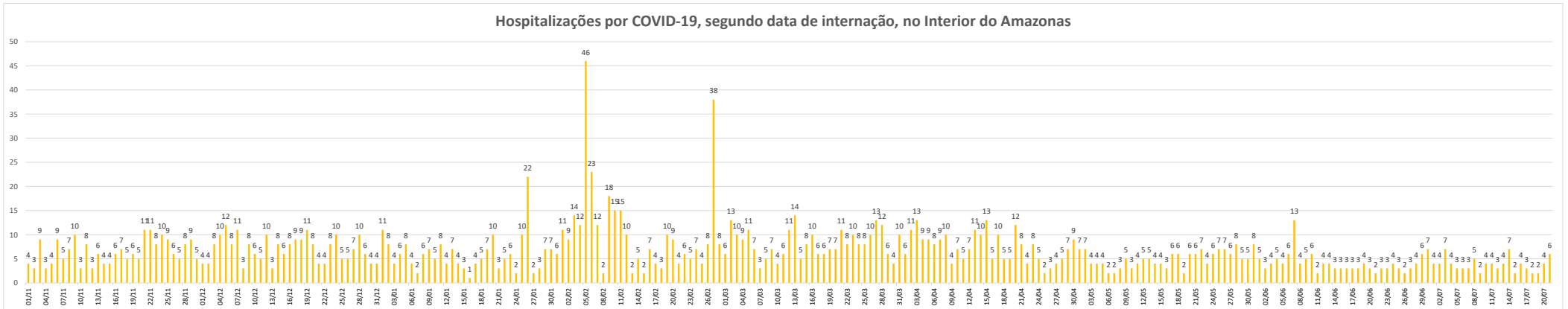
Hospitalizações por COVID-19, segundo data de internação, no Estado do Amazonas



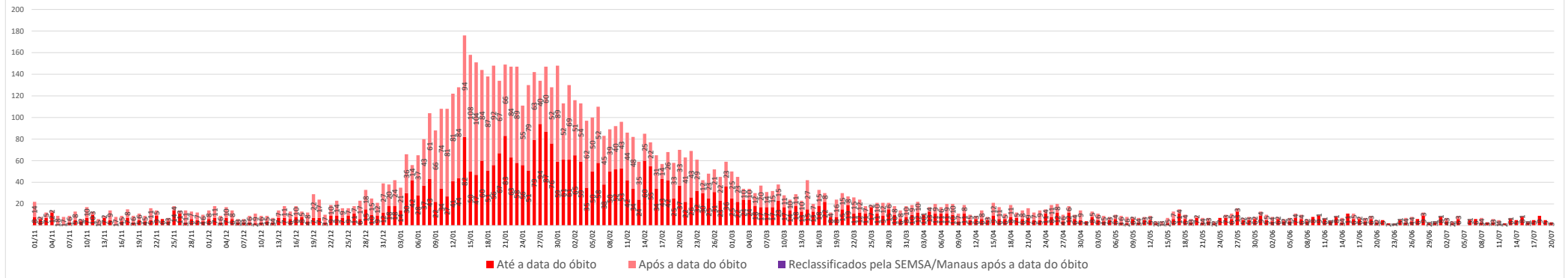
Hospitalizações por COVID-19, segundo data de internação, em Manaus



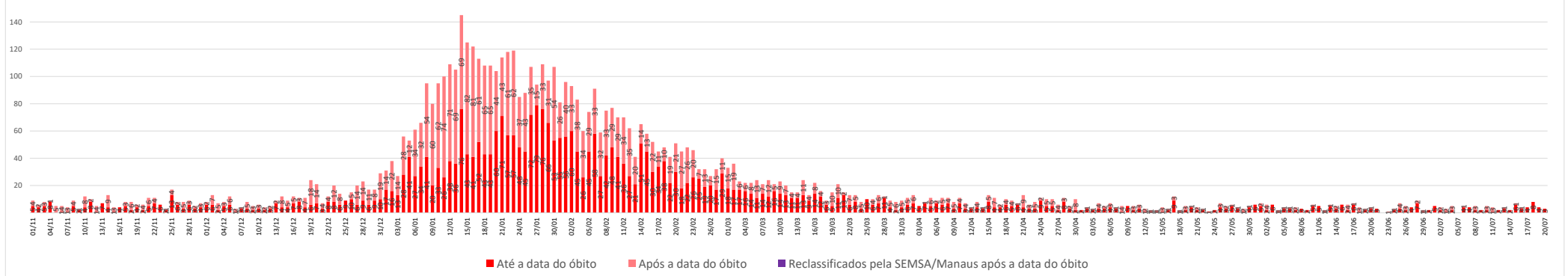
Hospitalizações por COVID-19, segundo data de internação, no Interior do Amazonas



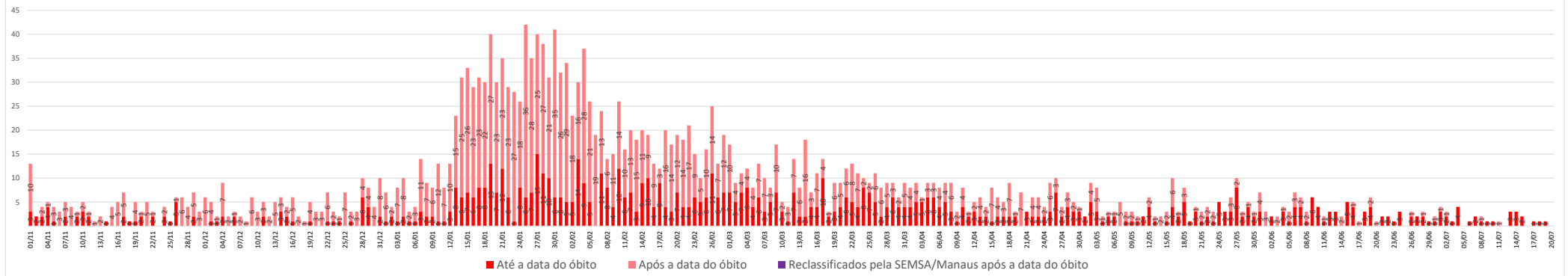
Óbitos confirmados por COVID-19, segundo data de ocorrência, no Estado do Amazonas



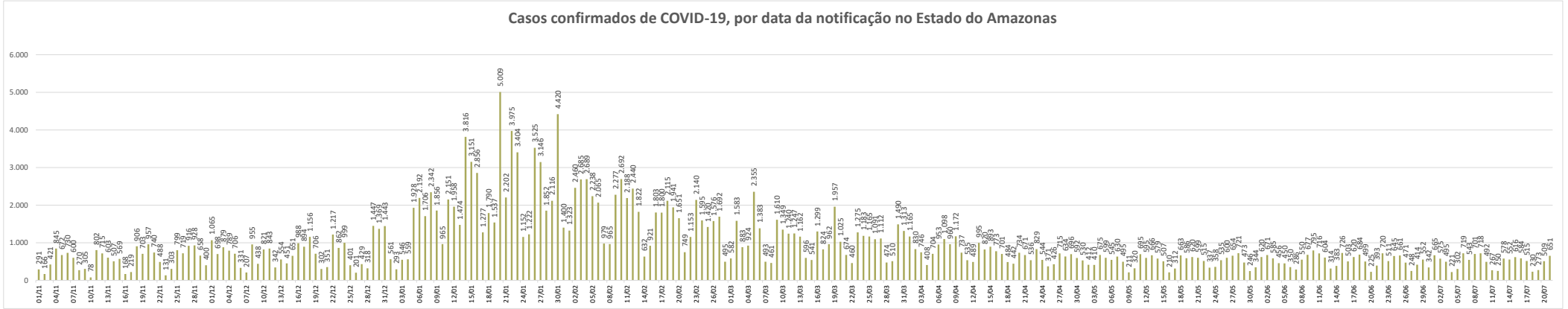
Óbitos confirmados por COVID-19, segundo data de ocorrência, em Manaus



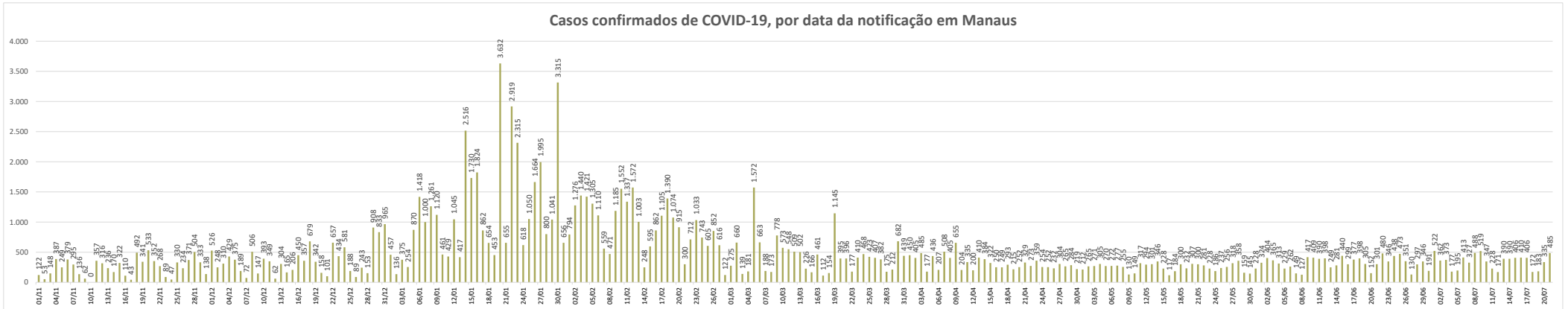
Óbitos confirmados por COVID-19, segundo data de ocorrência, no interior do Amazonas



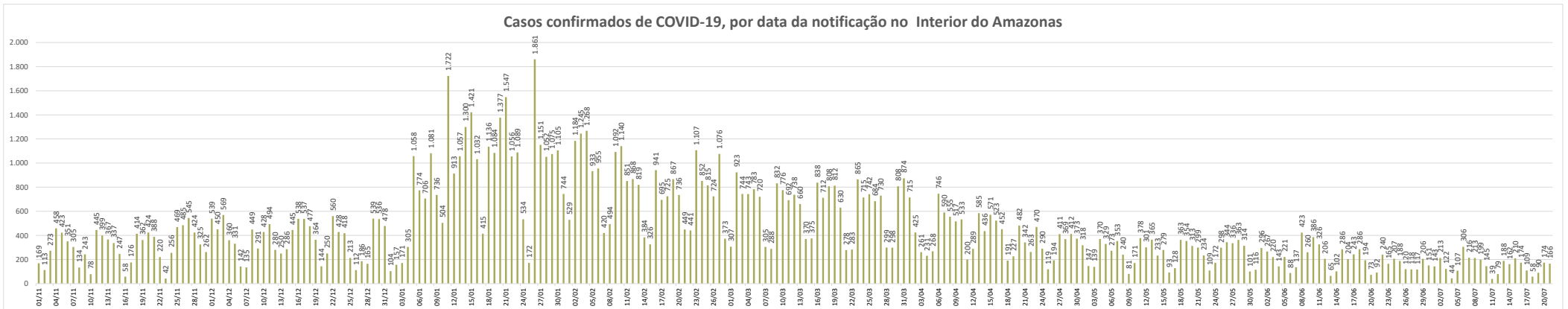
Casos confirmados de COVID-19, por data da notificação no Estado do Amazonas



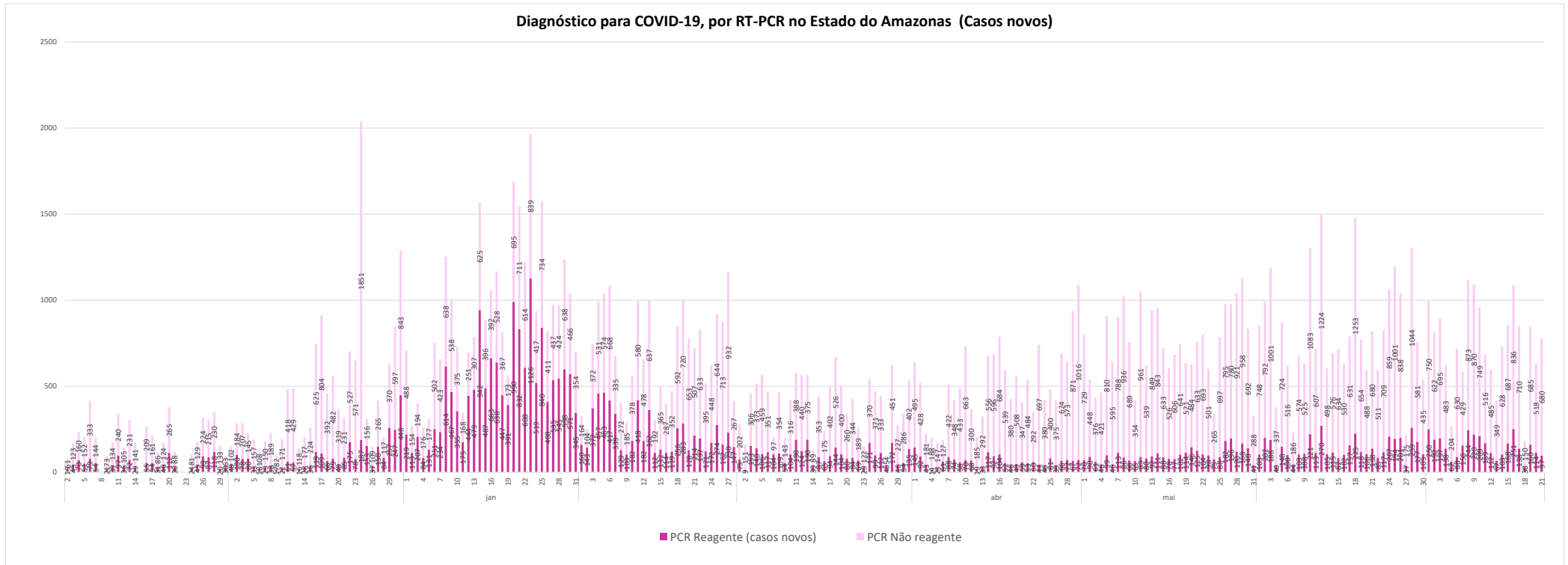
Casos confirmados de COVID-19, por data da notificação em Manaus



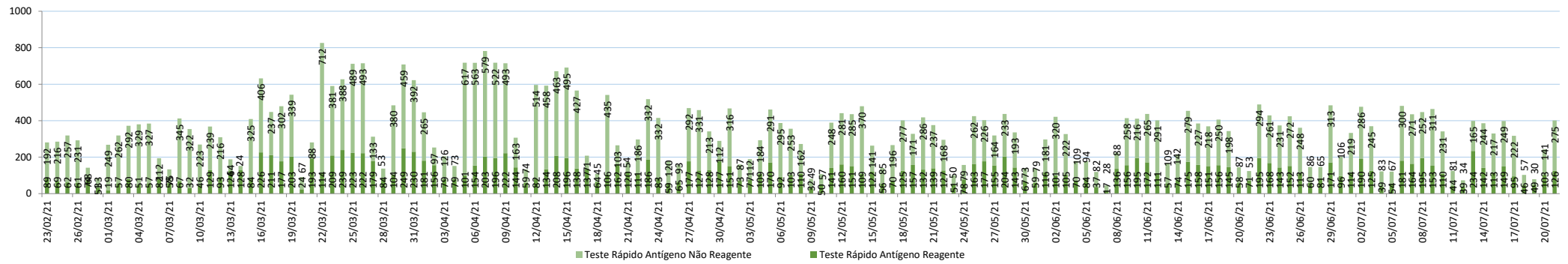
Casos confirmados de COVID-19, por data da notificação no Interior do Amazonas



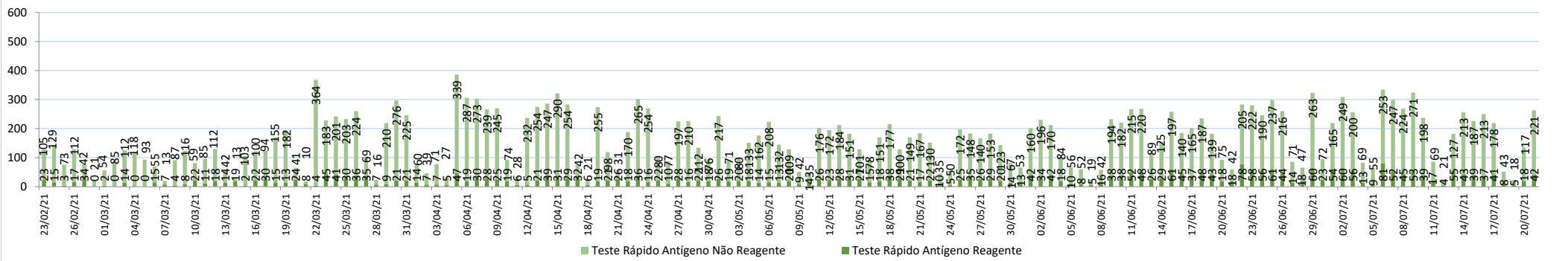
Diagnóstico para COVID-19, por RT-PCR no Estado do Amazonas (Casos novos)



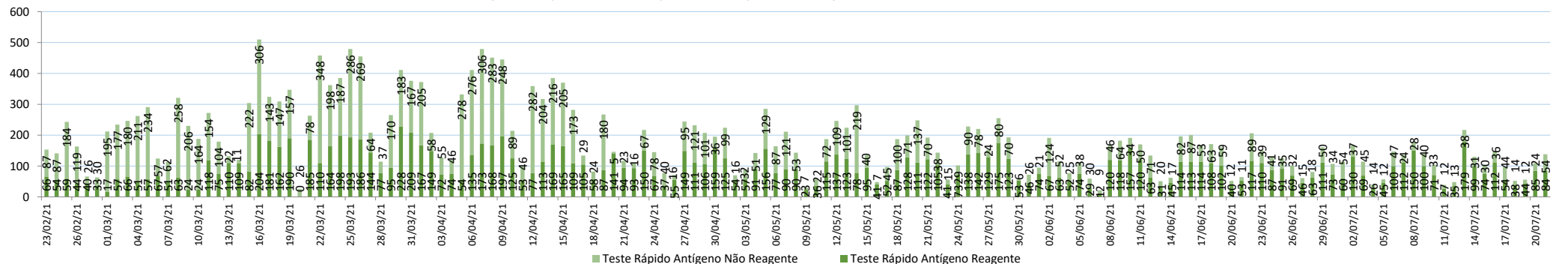
Diagnóstico para COVID-19, por Teste Rápido de Antígeno no Estado do Amazonas

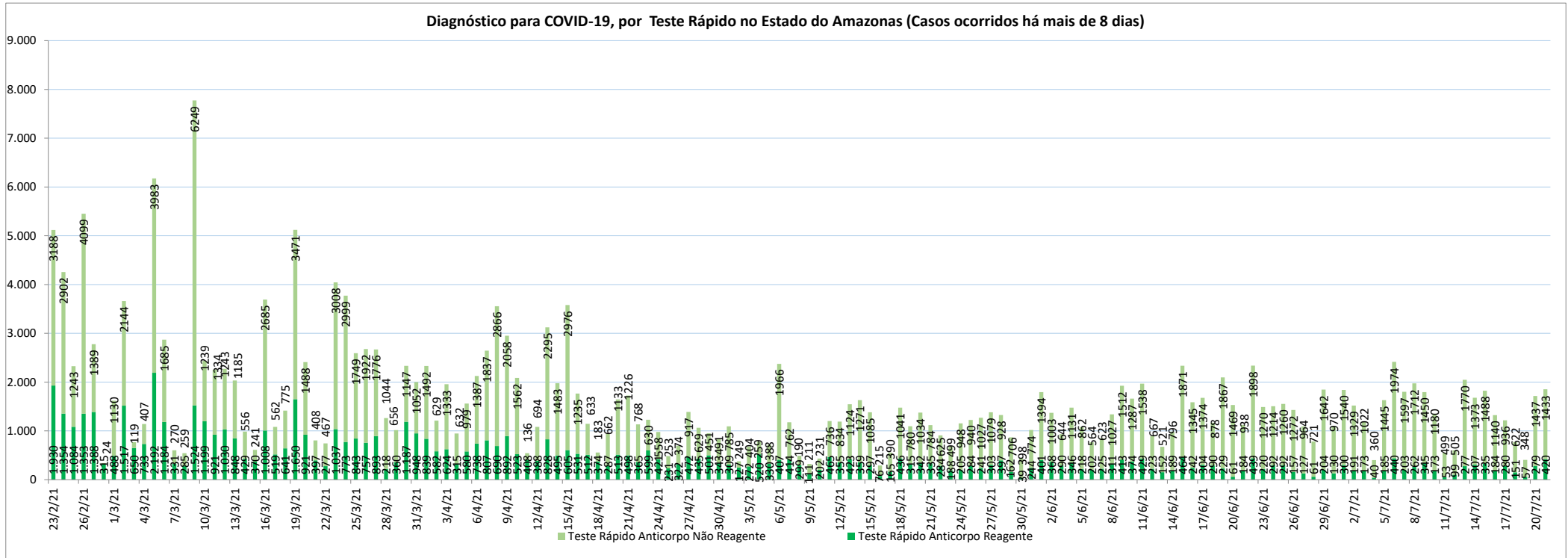


Diagnóstico para COVID-19, por Teste Rápido de Antígeno em Manaus

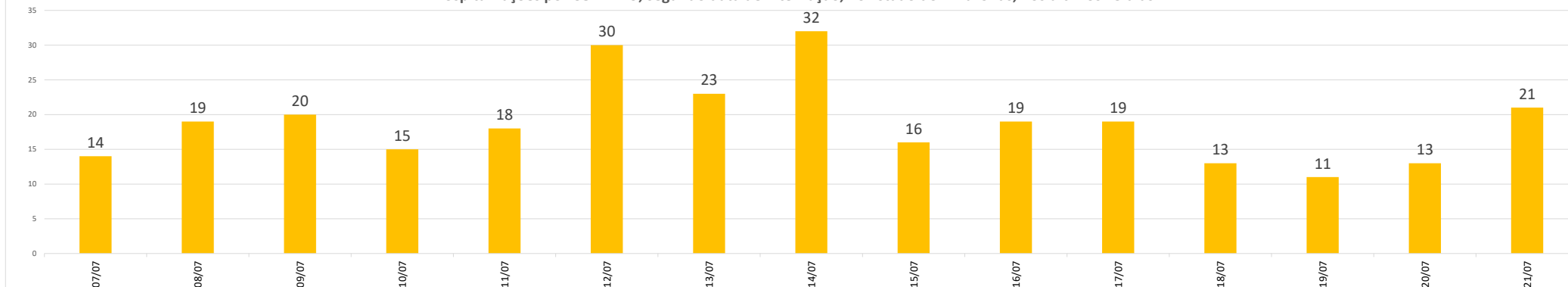


Diagnóstico para COVID-19, por Teste Rápido de Antígeno no Interior do Estado do Amazonas

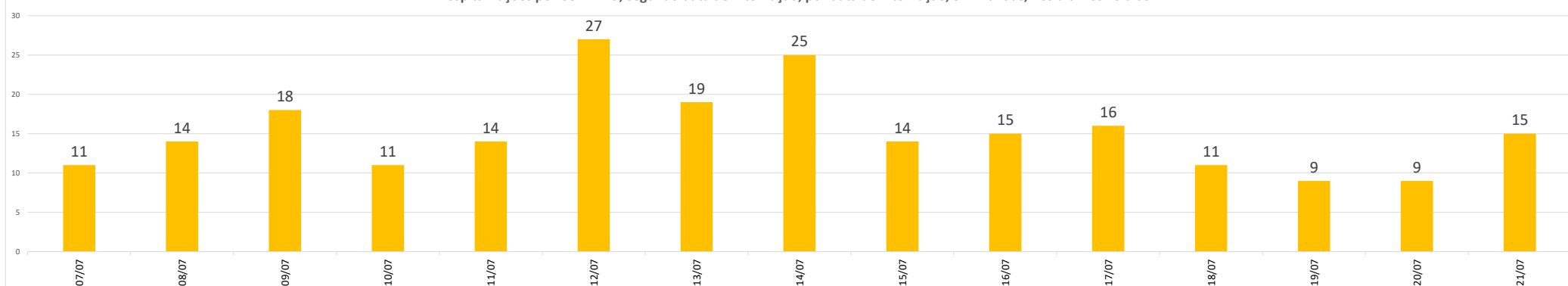




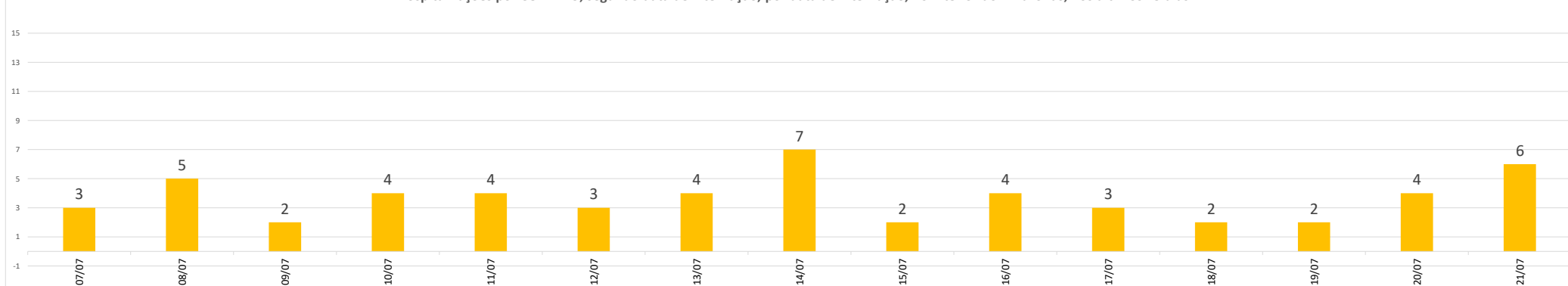
Hospitalizações por COVID-19, segundo data de internação, no Estado do Amazonas, nos últimos 15 dias



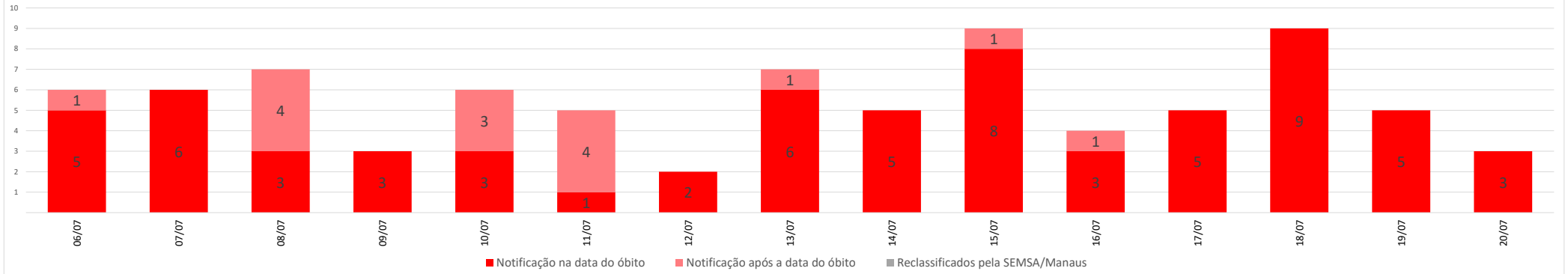
Hospitalizações por COVID-19, segundo data de internação, por data de internação, em Manaus, nos últimos 15 dias



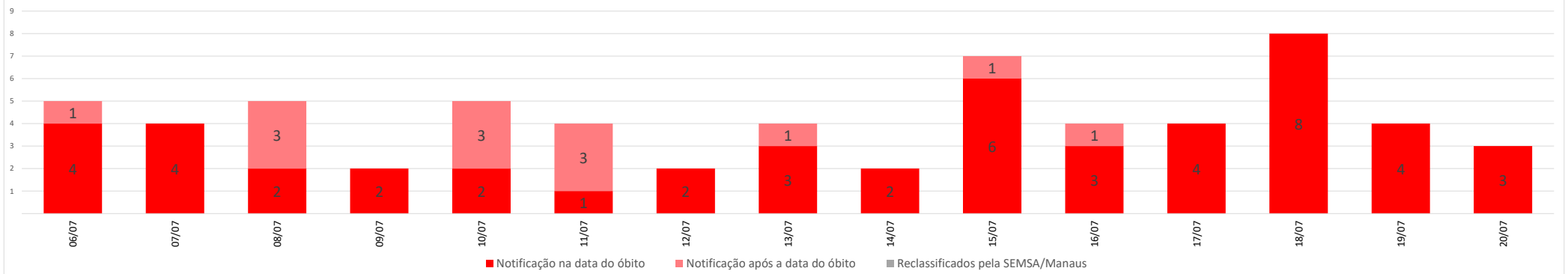
Hospitalizações por COVID-19, segundo data de internação, por data de internação, no Interior do Amazonas, nos últimos 15 dias



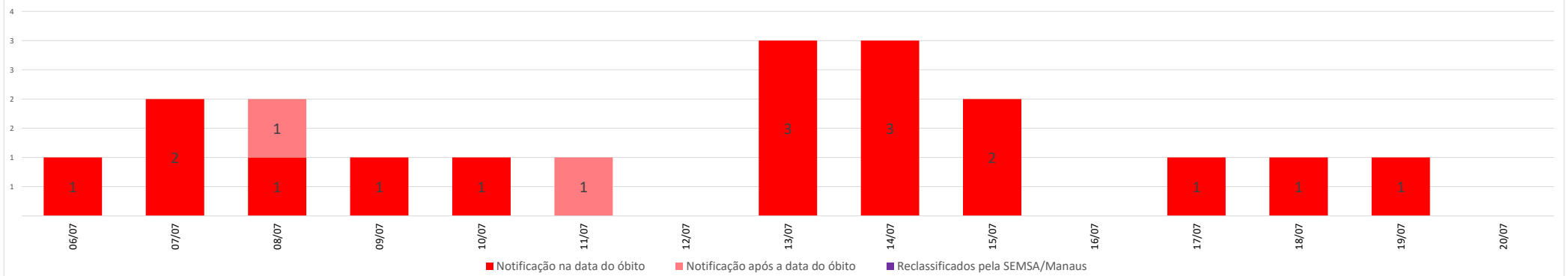
Óbitos confirmados por COVID-19, segundo data de ocorrência, no Estado do Amazonas, nos últimos 15 dias



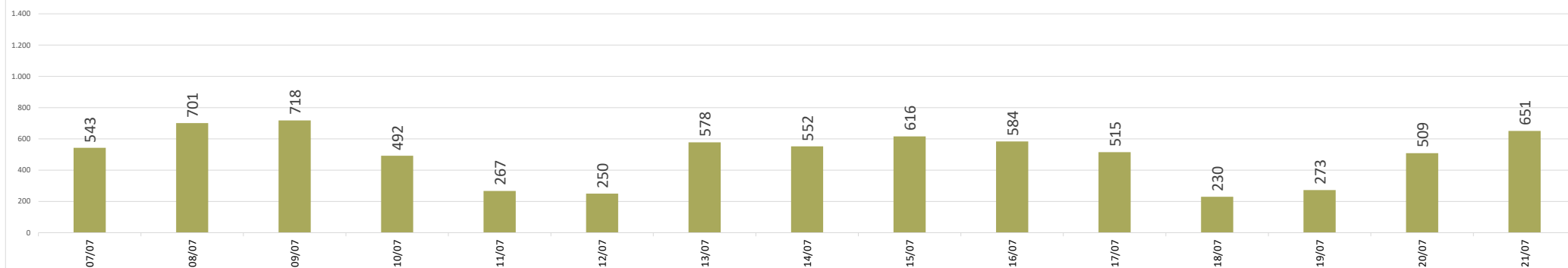
Óbitos confirmados por COVID-19, segundo data de ocorrência, em Manaus, nos últimos 15 dias



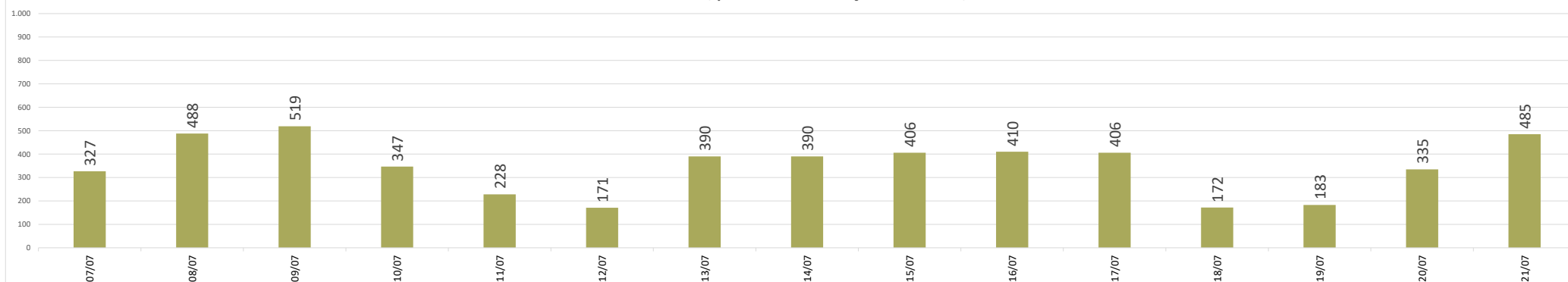
Óbitos confirmados por COVID-19, segundo data de ocorrência, no interior do Amazonas, nos últimos 15 dias



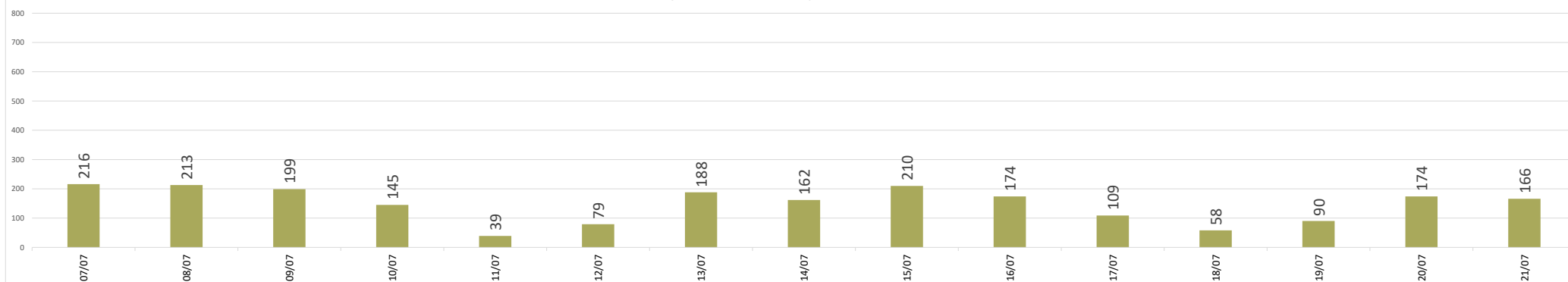
Casos confirmados de COVID-19, por data da notificação no Estado do Amazonas, nos últimos 15 dias



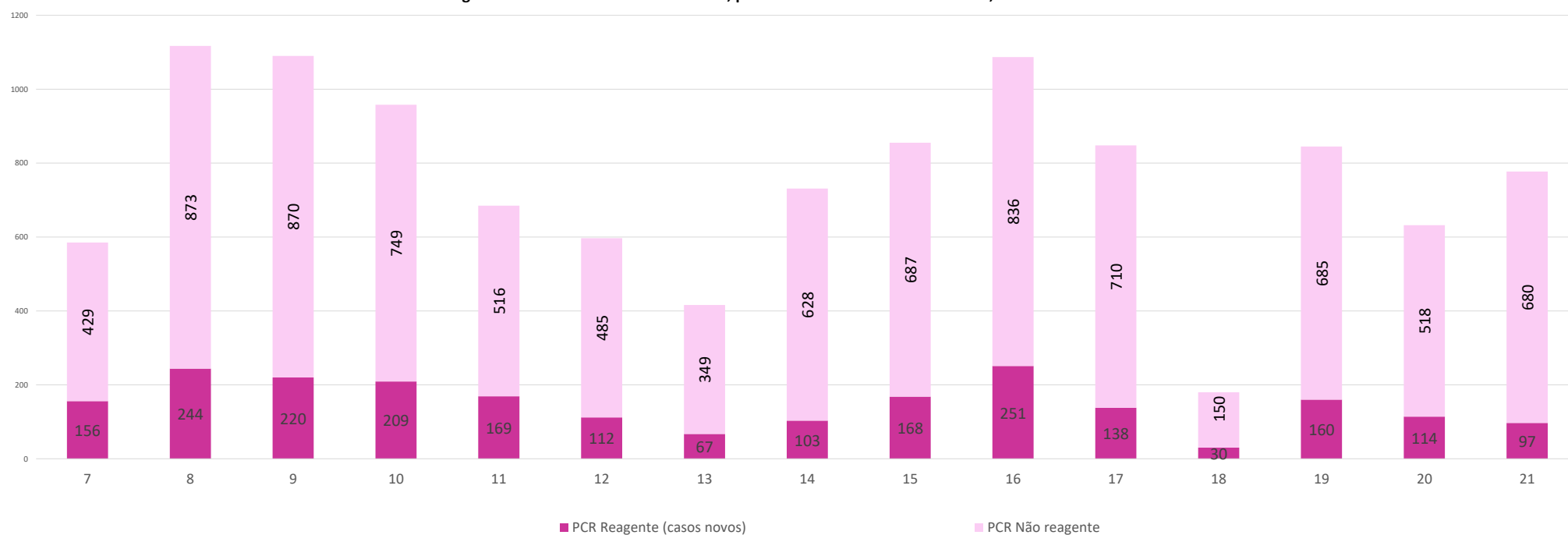
Casos confirmados de COVID-19, por data da notificação em Manaus, nos últimos 15 dias



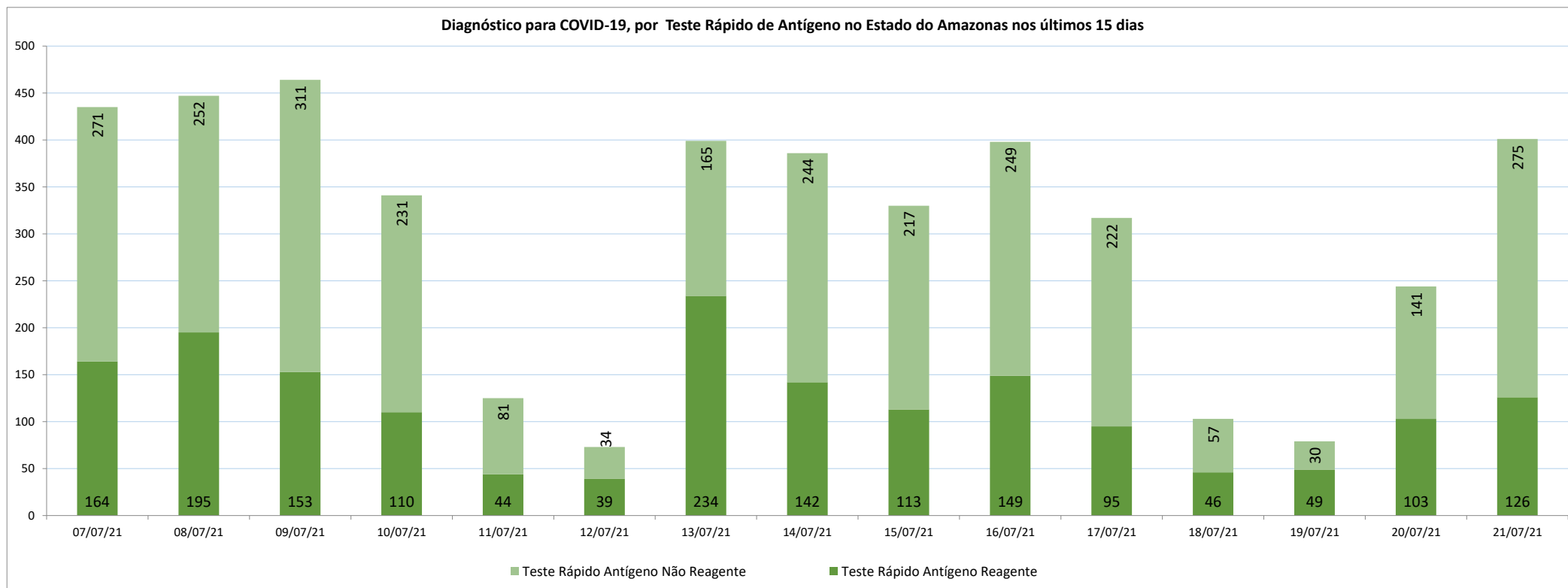
Casos confirmados de COVID-19, por data da notificação no Interior do Amazonas, nos últimos 15 dias



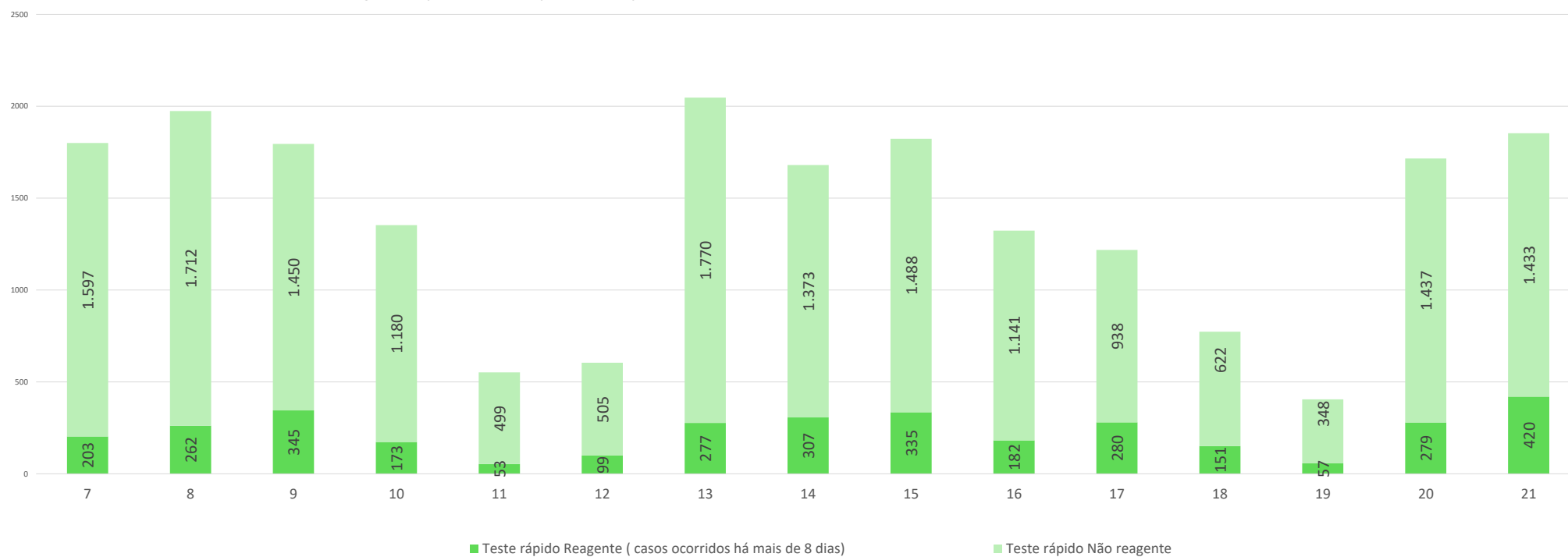
Diagnóstico de casos novos de COVID-19, por RT-PCR no Estado do Amazonas, nos últimos 15 dias



Diagnóstico para COVID-19, por Teste Rápido de Antígeno no Estado do Amazonas nos últimos 15 dias



Diagnóstico para COVID-19, por Teste Rápido no Estado do Amazonas (Casos ocorridos há mais de 8 dias), nos últimos 15 dias



NOTA:

- (1) – Casos em acompanhamento: Casos confirmados, após 14 dias de sintomas, que não evoluíram para óbito e os internados nos últimos 14 dias sem registro de alta ou óbito no SIVEP Gripe.
- (2) – Casos recuperados: Pacientes que tiveram confirmação diagnóstica e saíram do período de isolamento domiciliar ou internação hospitalar. Excluem-se deste cálculo pessoas em isolamento domiciliar, internados e óbitos. Do total de 412545 casos confirmados, 354106 são recuperados e 44986 casos em acompanhamento.
- (3) – Óbitos Reclssificados: Óbitos por SRAG não especificados que estavam em investigação e foram encerrados na data de publicações do Boletim com confirmação para o COVID-19, conforme os novos critérios do Ministério da Saúde. Dos 654 óbitos ocorridos nos meses de Abril e Maio em investigação pela SEMSA Manaus, 345 foram reclassificados até a data de hoje.
- (4) – Reforçando o compromisso com a transparência dos dados da COVID-19 no Estado do Amazonas, realizamos alterações no gráfico de óbitos com a finalidade de dar mais clareza aos dados divulgados pela FVS.
O gráfico óbitos por Covid-19 (págs. 3 e 7) mostra todos os óbitos por COVID-19 na data da ocorrência, classificando-os em: (i) vermelho: óbitos que ocorreram nas últimas 24h que já apresentavam confirmação para COVID-19; (ii) rosa: óbitos que estavam em investigação e que tiveram sua confirmação para COVID-19 após 24 h da ocorrência do óbito; (iii) roxo: óbitos que estavam com diagnóstico para SRAG não especificado e que tiveram sua confirmação para COVID-19 após reclassificados pela SEMSA Manaus.
A evolução temporal dos óbitos por data de ocorrência, encontra-se disponível também no painel de monitoramento de séries temporais no endereço eletrônico http://www.fvs.am.gov.br/indicadorSalaSituacao_view/69/2, bem como a base de dados individualizada de SRAG atualizada semanalmente.
- (5) Todos os dados divulgados neste boletim, referentes ao município de Manaus, são publicados no site covid-19.manaus.am.gov.br/monitoramento
- (6) – A partir dessa edição, visando compatibilizar os boletins da FVS com as informações publicadas pela SEMSA Manaus, o gráfico de óbitos terá a sua data finalizada no dia anterior, pois serão apresentados segundo a data de ocorrência.
- (7) - **Como resultado da reorganização da rede estadual de assistência da Secretaria de Estado da Saúde (Ses-AM), o Boletim Diário Covid-19 da Fundação de Vigilância em Saúde do Amazonas (FVS-AM), passa apresentar as informações de taxa de ocupação geral de leitos com os números de internações com menos de 20 dias (pacientes na fase aguda da doença e em período de transmissão) e de internações superiores a 20 dias (pacientes em fase fora de período de transmissão da doença, mas que ainda necessitam de atendimento hospitalar).
Outra informação nova na edição, apontada pela SES-AM, é a separação de internações adultas e infantis, com a finalidade de apresentar com maior precisão a taxa de ocupação de acordo com o perfil de pacientes.**
- (8) – Do total de 62 municípios, os municípios em destaque na cor vermelha na tabela, não enviaram informações para atualização na edição do boletim de hoje.
- (9) – Aos sábados, domingos e feriados, o Laboratório Central de Saúde Pública do Amazonas - LACEN/FVS, manterá sistema de sobreaviso somente para processamento de exames de RT-PCR para Covid-19 nos casos de urgência. Assim, doravante, este boletim não mais apresentará tais resultados aos domingos.
- (10) – As secretarias municipais de saúde não funcionam aos finais de semana, portanto, os dados emitidos no boletim diário nos finais de semana são parciais e sujeito a alterações, que serão atualizadas no primeiro dia útil seguinte.
- (11) - O cabeçalho do boletim diário será colorido de acordo com a fase atual do Risco Epidemiológico da COVID-19 no estado do Amazonas. A fase atual em Manaus é Moderado (fase Laranja) e o interior está no Moderado (fase Laranja).

Monitoramento de COVID-19 em indígenas no Amazonas

http://www.fvs.am.gov.br/indicadorSalaSituacao_view/63/2

Monitoramento do perfil epidemiológico da COVID-19 no Estado do Amazonas

http://www.fvs.am.gov.br/indicadorSalaSituacao_view/60/2

Monitoramento da realização de exames para identificação do Coronavírus

http://www.fvs.am.gov.br/indicadorSalaSituacao_view/62/2

Fonte:

As fontes de dados consultadas foram o Sistema de Informação da Vigilância Epidemiológica da Gripe (SIVEP-Gripe); Gerenciador de Ambiente Laboratorial (GAL); dados do e-SUS notifica; Formulário de Notificação Diária dos Municípios (Google Forms); RedCap Ministério da Saúde; RedCap da Fundação de Vigilância em Saúde do Amazonas; Secretaria Municipal de Limpeza Urbana (SEMULSP); Sistema de Informação sobre Mortalidade (SIM); Centro de Informações Estratégicas em Vigilância em Saúde do Amazonas (CIEVS/FVS-AM); Coordenação Estadual de Controle de Infecção em Serviços de Saúde (CECISS); Secretaria Especial de Saúde Indígena (SESAI/MS); Complexo Regulador /SISTER.

Dados atualizados em 21/7/2021 as 10:00

NOTA: ESTE BOLETIM É FECHADO DIARIAMENTE AS 10:00 AS INFORMAÇÕES PODEM DIVERGIR DAS INFORMAÇÕES DIVULGADAS POSTERIORMENTE PELOS MUNICÍPIOS

DADOS PRELIMINARES SUJEITOS A REVISÃO.

Av. Torquato Tapajós, 4010 - Colônia Santo Antônio
Fone: (92) 3182 - 8550 / 3182 - 8551
Manaus-AM-CEP 69093-018 / CNPJ: 07.141.411/0001-46
Site: www.fvs.am.gov.br
E-mail: dipre@fvs.am.gov.br

Fundação de
Vigilância em
Saúde do Amazonas

