

**BOLETIM DIÁRIO COVID-19 NO AMAZONAS 9/2/2022**

Municípios	Casos			Nº de óbitos	Incidência (casos/100.000)	Mortalidade (óbitos/100.000)	Letalidade
	Notificados	Confirmados (1)	% de participação por Município				
<b>AMAZONAS</b>	<b>1.554.801</b>	<b>554.583</b>	<b>100%</b>	<b>14.045</b>	<b>13.380,87</b>	<b>338,87</b>	<b>2,53%</b>
MANAUS	872.247	266.745	48,10%	9.639	12.320,52	441,60	3,61%
INTERIOR	682.554	287.838	51,90%	4.406	14.671,88	224,59	1,53%
01 Itacoatiara	49.295	15.781	2,85%	331	15.572,79	326,63	2,10%
02 Iranduba	31.394	12.955	2,34%	173	26.824,17	358,21	1,34%
03 Tefé	25.686	12.841	2,32%	204	21.455,66	340,86	1,59%
04 Manacapuru	25.399	12.150	2,19%	413	12.477,28	424,12	3,40%
05 Parintins	54.979	11.986	2,16%	358	10.488,92	313,28	2,99%
06 Coari	34.583	11.282	2,03%	239	13.257,81	280,86	2,12%
07 Humaitá	22.974	10.951	1,97%	155	19.881,99	281,41	1,42%
08 São Gabriel da Cachoeira	19.989	9.992	1,80%	110	21.929,59	241,42	1,10%
09 Lábrea	8.986	8.753	1,58%	82	18.999,76	177,99	0,94%
10 Presidente Figueiredo	20.760	7.776	1,40%	111	21.433,89	305,96	1,43%
11 Carauari	22.698	7.475	1,35%	57	26.419,03	201,46	0,76%
12 Maués	18.569	7.263	1,31%	133	11.365,31	208,12	1,83%
13 Manicoré	17.191	7.203	1,30%	109	12.919,95	195,51	1,51%
14 Rio Preto da Eva	15.419	6.567	1,18%	85	19.692,93	254,90	1,29%
15 São Paulo de Olivença	15.590	6.340	1,14%	67	16.132,73	170,49	1,06%
16 Ipixuna	18.132	6.185	1,12%	19	20.832,63	64,00	0,31%
17 Careiro	12.065	5.958	1,07%	88	15.733,19	232,38	1,48%
18 Barcelos	12.048	5.296	0,95%	60	19.256,78	218,17	1,13%
19 Tabatinga	10.443	4.807	0,87%	128	7.300,59	194,40	2,66%
20 Eirunepé	10.974	5.222	0,94%	34	14.804,52	96,39	0,65%
21 Jutai	7.183	4.511	0,81%	38	31.508,00	265,42	0,84%
22 Boca do Acre	9.558	4.090	0,74%	30	11.921,42	87,44	0,73%
23 Autazes	9.751	4.022	0,73%	101	10.165,55	255,28	2,51%
24 Benjamin Constant	10.683	3.976	0,72%	88	9.249,95	204,73	2,21%
25 Atalaia do Norte	6.965	3.907	0,70%	11	19.612,47	55,22	0,28%
26 Itapiranga	7.424	3.809	0,69%	44	41.637,52	480,98	1,16%
27 Urucurituba	6.804	3.709	0,67%	36	16.080,64	156,08	0,97%
28 Alvarães	6.763	3.698	0,67%	46	23.053,43	286,77	1,24%
29 Barreirinha	5.708	3.709	0,67%	67	11.575,79	209,11	1,81%
30 Borba	8.818	3.521	0,63%	70	8.554,21	170,06	1,99%
31 Novo Airão	8.165	3.284	0,59%	36	16.880,85	185,05	1,10%
32 Nova Olinda do Norte	7.235	3.267	0,59%	70	8.740,44	187,28	2,14%
33 Santa Isabel do Rio Negro	5.063	3.155	0,57%	55	12.541,74	218,64	1,74%
34 Uruará	6.571	3.151	0,57%	55	19.383,61	338,34	1,75%
35 Pauini	9.908	3.297	0,59%	23	16.972,10	118,40	0,70%
36 Novo Aripuanã	6.639	2.994	0,54%	31	11.675,25	120,89	1,04%
37 Codjás	6.283	2.962	0,53%	26	10.343,26	90,79	0,88%
38 Maraã	5.261	2.891	0,52%	23	15.863,70	126,21	0,80%
39 Beruri	4.543	2.880	0,52%	35	14.634,89	177,85	1,22%
40 Envira	7.643	3.169	0,57%	13	15.818,90	64,89	0,41%
41 Anori	7.000	2.669	0,48%	33	12.703,47	157,07	1,24%
42 Amaturá	4.983	2.620	0,47%	18	22.711,51	156,03	0,69%
43 Manaquiri	5.791	2.589	0,47%	54	8.064,16	168,20	2,09%
44 Anamá	7.138	2.477	0,45%	11	18.194,51	80,80	0,44%
45 Uarini	3.164	2.463	0,44%	26	18.190,55	192,02	1,06%
46 Santo Antônio do Itá	3.782	2.286	0,41%	45	10.582,35	208,31	1,97%
47 Nhamundá	4.180	2.180	0,39%	38	10.296,13	179,47	1,74%
48 Tapauá	5.028	2.180	0,39%	25	12.706,92	145,72	1,15%
49 São Sebastião do Uatumã	2.790	2.123	0,38%	19	15.142,65	135,52	0,89%
50 Canutama	3.222	1.957	0,35%	11	12.521,59	70,38	0,56%
51 Silves	4.644	1.920	0,35%	22	20.935,56	239,89	1,15%
52 Careiro da Várzea	5.279	1.966	0,35%	25	6.504,55	82,71	1,27%
53 Tonantins	4.149	1.905	0,34%	41	10.157,29	218,61	2,15%
54 Fonte Boa	3.749	1.859	0,34%	44	10.557,10	249,87	2,37%
55 Guajará	3.815	1.901	0,34%	31	11.398,25	185,87	1,63%
56 Apuí	5.227	1.984	0,36%	36	9.029,26	163,84	1,81%
57 Boa Vista do Ramos	3.119	1.647	0,30%	13	8.575,00	67,68	0,79%
58 Japurá	1.883	1.190	0,21%	11	43.194,19	399,27	0,92%
59 Juruá	2.951	1.072	0,19%	17	7.286,57	115,55	1,59%
60 Itamarati	3.564	1.071	0,19%	9	13.641,57	114,64	0,84%
61 Caapiranga	2.954	994	0,18%	23	7.598,81	175,83	2,31%

FONTE: Casos confirmados: Secretarias Municipais de Saúde / Óbitos: Serviços de Saúde de Ocorrência do Óbito

LEGENDA: Os 4 Municípios que estão em destaque na cor vermelha, são os que não disponibilizaram informações para atualização do Boletim.

NOVOS CASOS CONFIRMADOS
<b>2.649</b>

NOVOS CASOS RECUPERADOS (2)
<b>4.725</b>

ÓBITOS CONFIRMADOS EM 08/02/2022
<b>7</b>

LETALIDADE
<b>2,53%</b>

CASOS NOVOS CONFIRMADOS								
RT-PCR		T. RÁPIDO (anticorpos)		T. RÁPIDO (antígeno)		Clin. Epidemiológico		TOTAL
CAPITAL	INTERIOR	CAPITAL	INTERIOR	CAPITAL	INTERIOR	CAPITAL	INTERIOR	
37	94	0	0	1.886	632	0	0	2.649

ÓBITOS CONFIRMADOS						TOTAL
Óbitos confirmados após a data da ocorrência por critério Clínico, Imagem; Clínico Epidemiológico ou Laboratorial		Ocorridos em 08/02/2022		Reclassificados pela SEMSA/Manaus, referente aos meses Abril e Maio/2020 (3)		
Capital	Interior	Capital	Interior			
0	4	5	2	345		
				7		14.045

NÚMERO DE SEPULTAMENTOS EM MANAUS EM 08/02/2022
Número TOTAL de sepultamentos por dia COVID-19
5

FONTE: (SEMULSP) <https://www.manaus.am.gov.br/noticia/terca-feira-08-02/>

Boletim Epidemiológico - SESAI/MS						
Doença por Coronavírus (COVID-19) em populações indígenas aldeadas						
DSEI	Suspeitos	Confirmados	Descartados	Infectados (atual)	Cura Clínica	Óbitos
Alto Rio Negro	0	2.416	1.168	77	2.311	26
Alto Rio Solimões	0	2.500	1.407	20	2.418	53
Manaus	0	1.439	3.115	37	1.367	26
Médio Rio Purus	6	621	161	45	569	7
Médio Rio Solimões	0	884	1.141	24	847	11
Parintins	0	666	1.035	2	645	19
Vale do Javari	0	962	701	45	912	3
<b>TOTAL</b>	<b>6</b>	<b>9.488</b>	<b>8.728</b>	<b>250</b>	<b>9.069</b>	<b>145</b>

Fonte: Fichas de notificação e resultados laboratoriais, atualizado em 08/02/2022.

CASO SUSPEITO: caso que apresente sinais/sintomas respiratórios.

CASO CONFIRMADO: caso com resultado positivo em RT-PCR em tempo real, pelo protocolo Charité, Pesquisa de Antígeno, Critério Clínico, Critério Clínico por Imagem e/ou Critério Clínico Epidemiológico.

INFECTADO ATUAL: Caso confirmado para COVID-19, com infecção ativa, que está em isolamento domiciliar

CASO DESCARTADO: Caso que se enquadre na definição de suspeito E apresente resultado laboratorial negativo para SARS-CoV2 OU confirmação laboratorial para outro agente etiológico.

CASO CURADO: Casos em isolamento domiciliar: casos confirmados que passaram do domiciliar, a contar da data de início dos sintomas E que estão assintomáticos. Casos em internação hospitalar: diante da avaliação médica.suspeito elaborada pela MS.\* Após a qualificação das informações com os respectivos DSEI alguns casos suspeitos que não se enquadram na definição de casos foram excluídos.

MANAUS

PACIENTES INTERNADOS POR SRAG EM MANAUS EM 9/2/2022							
REDE	CONFIRMADOS POR COVID-19						
	UTI COVID-19			LEITO CLÍNICO COVID-19			SALA VERMELHA
	TOTAL	COVID-19(4) Primária	COVID-19(4) Secundária	TOTAL	COVID-19 Primária	COVID-19 Secundária	
REDE PÚBLICA	73	66	7	148	91	57	2
Adulto (total)	65	59	6	131	81	50	2
Geral	64	58	6	122	78	44	2
Gestante	1	1	0	5	3	2	0
Oncológico	0	0	0	2	0	2	0
Cardíaco	0	0	0	2	0	2	0
Forças Armadas	2	2	0	6	4	2	0
Infantil	6	5	1	11	6	5	0
REDE PRIVADA	25	25	0	20	10	10	0
SUBTOTAL CONFIRMADOS	98	91	7	168	101	67	2
TOTAL CONFIRMADOS	268						

REDE	SUSPEITOS						
	UTI COVID-19			LEITO CLÍNICO COVID-19			SALA VERMELHA
	TOTAL	COVID-19 Primária	COVID-19 Secundária	TOTAL	COVID-19 Primária	COVID-19 Secundária	
REDE PÚBLICA	0	0	0	0	0	0	0
Adulto (total)	0	0	0	0	0	0	0
Geral	0	0	0	0	0	0	0
Gestante	0	0	0	0	0	0	0
Oncológico	0	0	0	0	0	0	0
Cardíaco	0	0	0	0	0	0	0
Forças Armadas	0	0	0	0	0	0	0
Infantil	0	0	0	0	0	0	0
REDE PRIVADA	2	2	0	6	6	0	0
SUBTOTAL SUSPEITOS	2	2	0	6	6	0	0
TOTAL SUSPEITOS	8						
TOTAL GERAL	276						

FONTE: Secretaria Estado de Saúde do AMAZONAS - SES/AM.

INTERIOR

PACIENTES INTERNADOS POR SRAG EM INTERIOR DO AMAZONAS EM 9/2/2022		
REDE	INTERNADOS POR COVID-19	
	UCI COVID-19	LEITO CLÍNICO COVID-19
REDE PÚBLICA	2	86
TOTAL GERAL	88	

FONTE: Secretaria Estado de Saúde do AMAZONAS - SES/AM.

PACIENTES AGUARDANDO TRANSFERÊNCIA PARA REDE HOSPITALAR COVID					
Nº Paciente	Público		Privado		UTI
	LEITO CLÍNICO	UTI	LEITO CLÍNICO	UTI	
Manaus	3	2	1	0	0
Interior	0	0	0	0	0
TOTAL	3	3	0	0	0

FONTE: Secretaria Estado de Saúde do AMAZONAS - SES/AM.

**Covid-19 Causa Primária:** Interações que ocorreram em função da covid-19.  
**Covid-19 Causa Secundária:** Interação ocorreu por outras patologias e a covid-19 foi diagnosticada através de protocolo de triagem.  
**Tempo de Isolamento:** Para pacientes em UTI por COVID-19 primária - 20 dias. Tempo de isolamento de pacientes com COVID-19 primária em Leito clínico - 10 dias. Para pacientes com SRAG COVID-19 que apresenta melhora clínica e é transferido da UTI para leito clínico, permanecerá em isolamento até completar os 20 dias. Para mais detalhes, consultar Nota Técnica em: [https://www.fvs.am.gov.br/media/publicacao/NOTA\\_TECNICA\\_CONJUNTA\\_N%C2%BA\\_03-SES-AM\\_-\\_FVS-RCP\\_-\\_pdf](https://www.fvs.am.gov.br/media/publicacao/NOTA_TECNICA_CONJUNTA_N%C2%BA_03-SES-AM_-_FVS-RCP_-_pdf)

Média de permanência de pacientes em UTI por COVID-19 primária é de 10 dias. Já os pacientes com COVID-19 primária em leito clínico permanecem internados em média 4 dias

UNIDADE	CAPACIDADE INSTALADA DA REDE ASSISTENCIAL DE SAÚDE EM MANAUS								
	UTI GERAL			LEITOS CLÍNICOS GERAL			SALA VERMELHA GERAL		
	OCUPADOS	LIVRES	TOTAL	OCUPADOS	LIVRES	TOTAL	OCUPADOS	LIVRES	TOTAL
REDE PÚBLICA	213	117	330	1.630	224	1.755	145	20	165
Adulto (total)	187	81	268	1.473	128	1.502	145	9	154
Geral	149	53	202	887	0	788	145	5	150
Gestante	11	11	22	466	119	585	0	2	2
Oncológico	10	1	11	57	2	59	0	0	0
Cardíaco	17	16	33	63	7	70	0	2	2
Forças Armadas	0	0	0	11	19	30	0	1	1
Infantil	26	36	62	146	77	223	0	10	10
REDE PRIVADA	134	13	147	406	110	516	0	12	12
TOTAL	347	130	477	2.036	334	2.271	145	32	177

UNIDADE	UTI COVID			LEITOS CLÍNICOS COVID			SALA VERMELHA COVID		
	OCUPADOS	LIVRES	TOTAL	OCUPADOS	LIVRES	TOTAL	OCUPADOS	LIVRES	TOTAL
	REDE PÚBLICA	73	79	152	148	353	501	2	16
Adulto (total)	65	67	132	131	300	431	2	14	16
Geral	64	58	122	122	237	359	2	4	6
Gestante	1	9	10	5	36	41	0	5	5
Oncológico	0	0	0	2	8	10	0	5	5
Cardíaco	0	0	0	2	19	21	0	0	0
Forças Armadas	2	4	6	6	18	24	0	1	1
Infantil	6	8	14	11	35	46	0	1	1
REDE PRIVADA	27	16	43	26	37	63	0	10	10
TOTAL	100	95	195	174	390	564	2	26	28

As seguintes unidades não enviam as informações até o prazo limite do envio dos dados de hoje: Unidades que não enviam as informações na data de hoje: Hospital Beneficente Portuguesa; Hospital Santa Júlia; Hospital Samel.  
 Unidades que enviam as informações incompletas na data de hoje: Hospital Universitário Getúlio Vargas

UNIDADE	CAPACIDADE INSTALADA DA REDE ASSISTENCIAL DE SAÚDE NO INTERIOR DO AMAZONAS					
	UCI GERAL			LEITOS CLÍNICOS GERAL		
	OCUPADOS	LIVRES	TOTAL	OCUPADOS	LIVRES	TOTAL
REDE PÚBLICA	7	38	45	386	1.350	1.736

UNIDADE	UCI COVID			LEITOS CLÍNICOS COVID		
	OCUPADOS	LIVRES	TOTAL	OCUPADOS	LIVRES	TOTAL
	REDE PÚBLICA	2	156	158	86	776

UNIDADE	TAXA DE OCUPAÇÃO NO INTERIOR DO AMAZONAS			
	UCI		LEITOS CLÍNICOS	
	GERAL	COVID-19	GERAL	COVID-19
REDE PÚBLICA	15,56%	1,27%	22,24%	9,98%

FONTE: Secretaria Estado de Saúde do AMAZONAS - SES/AM.

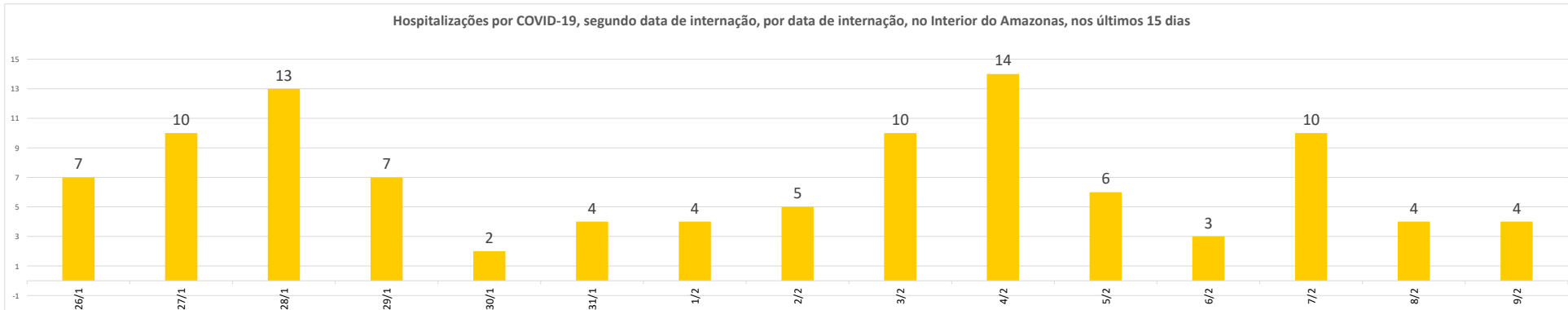
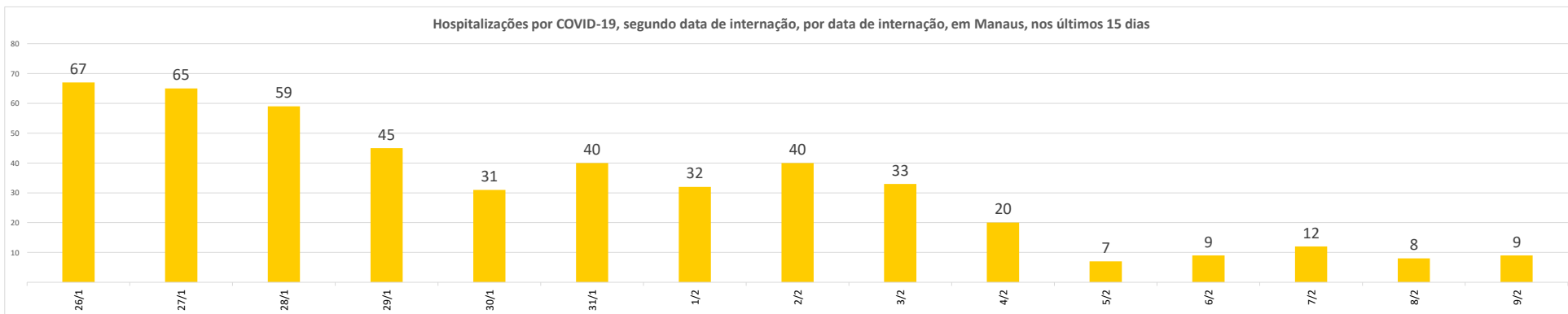
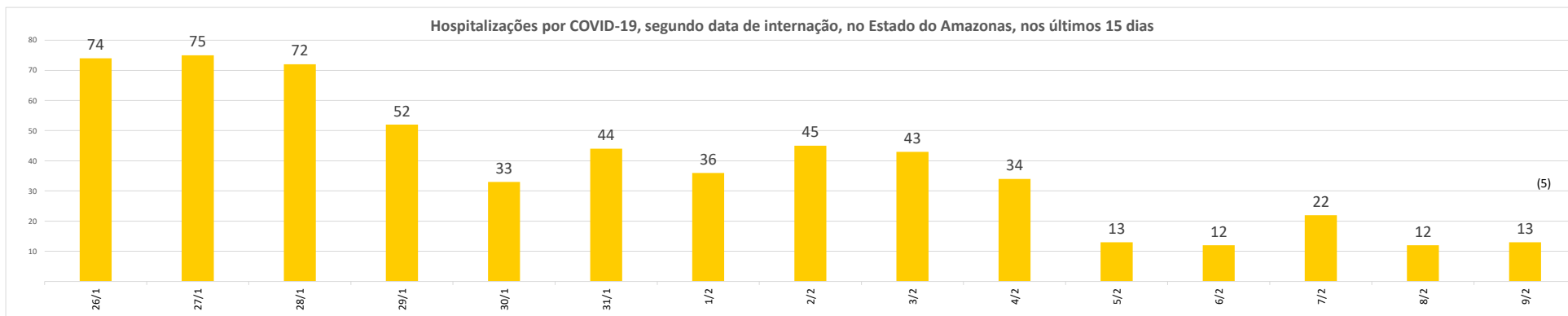
CAPITAL	SITUAÇÃO VACINAL DOS PACIENTES INTERNADOS POR COVID-19 NO AMAZONAS				
	TOTAL	UTI	%	LEITOS CLÍNICOS	
	NENHUMA DOSE	50	51,02%	75	44,64%
	ESQUEMA INCOMPLETO	22	22,45%	54	32,14%
	ESQUEMA VACINAL COMPLETO	26	26,53%	39	23,21%

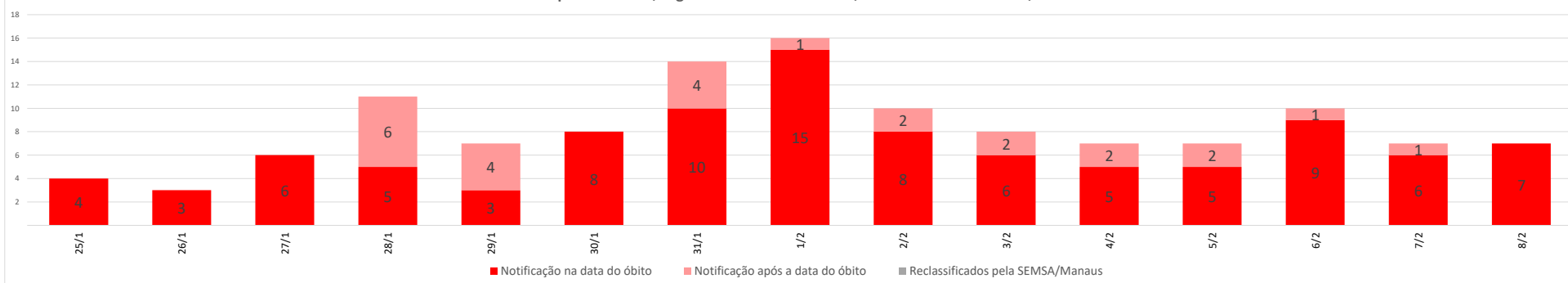
INTERIOR	SITUAÇÃO VACINAL DOS PACIENTES INTERNADOS POR COVID-19 NO INTERIOR DO AMAZONAS				
	TOTAL	UCI	%	LEITOS CLÍNICOS	
	NENHUMA DOSE	2	100,00%	18	20,93%
	ESQUEMA INCOMPLETO	2	100,00%	43	50,00%
	ESQUEMA VACINAL COMPLETO	0	0,00%	25	29,07%

**Esquema Vacinal Completo:** Doses de vacina em dia, sem atraso (Dose única, Dose única com reforço, Duas doses sem reforço atrasado e Três doses)  
**Esquema Vacinal Incompleto:** Doses de Vacina Incompleta

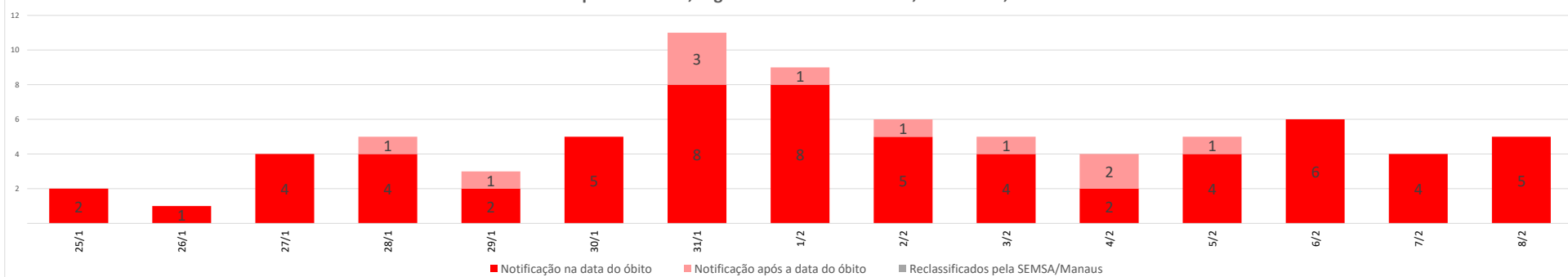
FONTE: Fundação de Vigilância em Saúde do Amazonas Dra. Rosemary Costa Pinto - FVS-RCP.



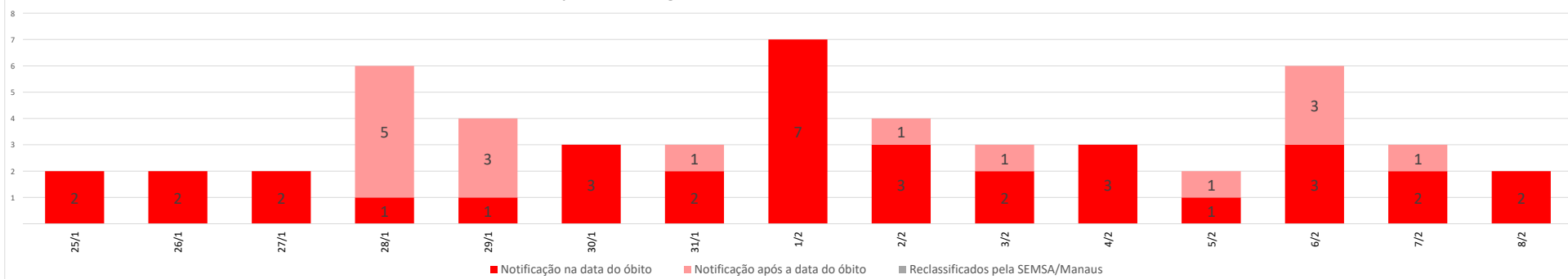
Óbitos confirmados por COVID-19, segundo data de ocorrência, no Estado do Amazonas, nos últimos 15 dias



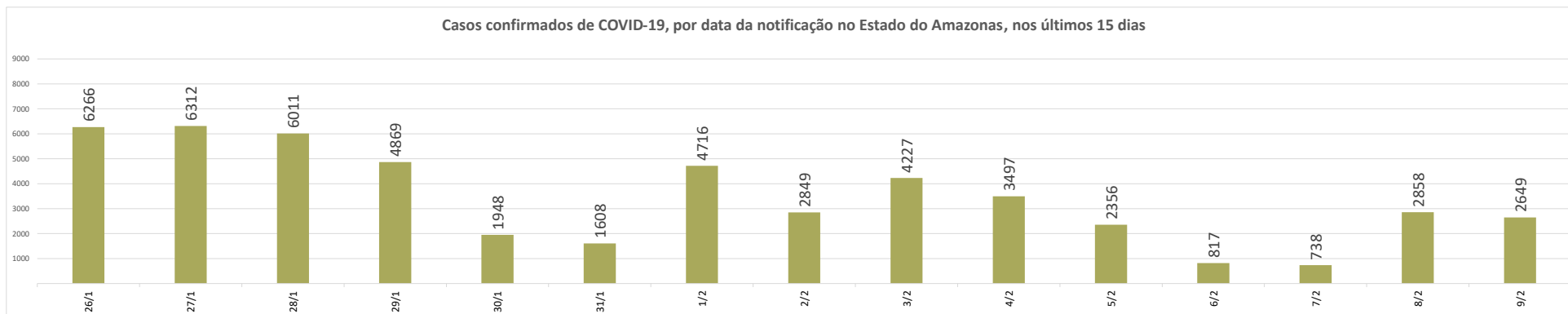
Óbitos confirmados por COVID-19, segundo data de ocorrência, em Manaus, nos últimos 15 dias



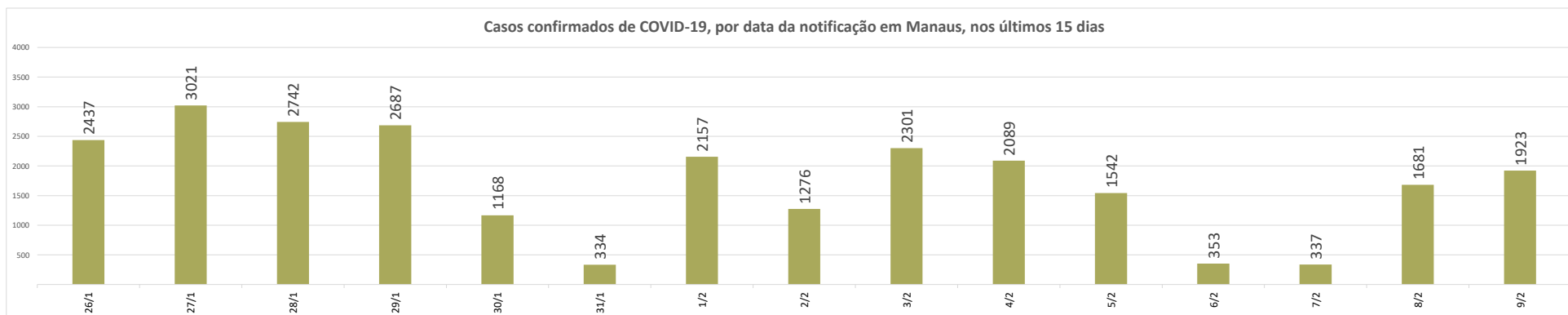
Óbitos confirmados por COVID-19, segundo data de ocorrência, no interior do Amazonas, nos últimos 15 dias



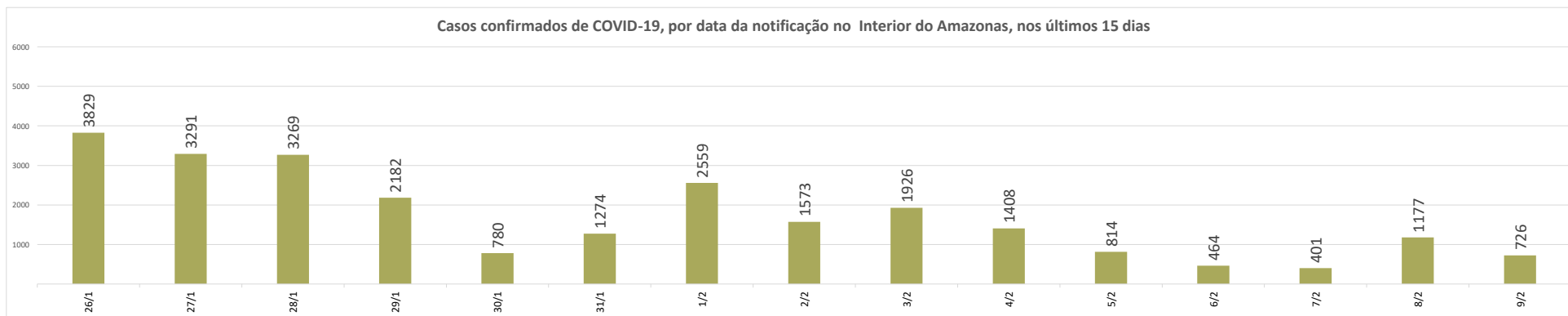
Casos confirmados de COVID-19, por data da notificação no Estado do Amazonas, nos últimos 15 dias

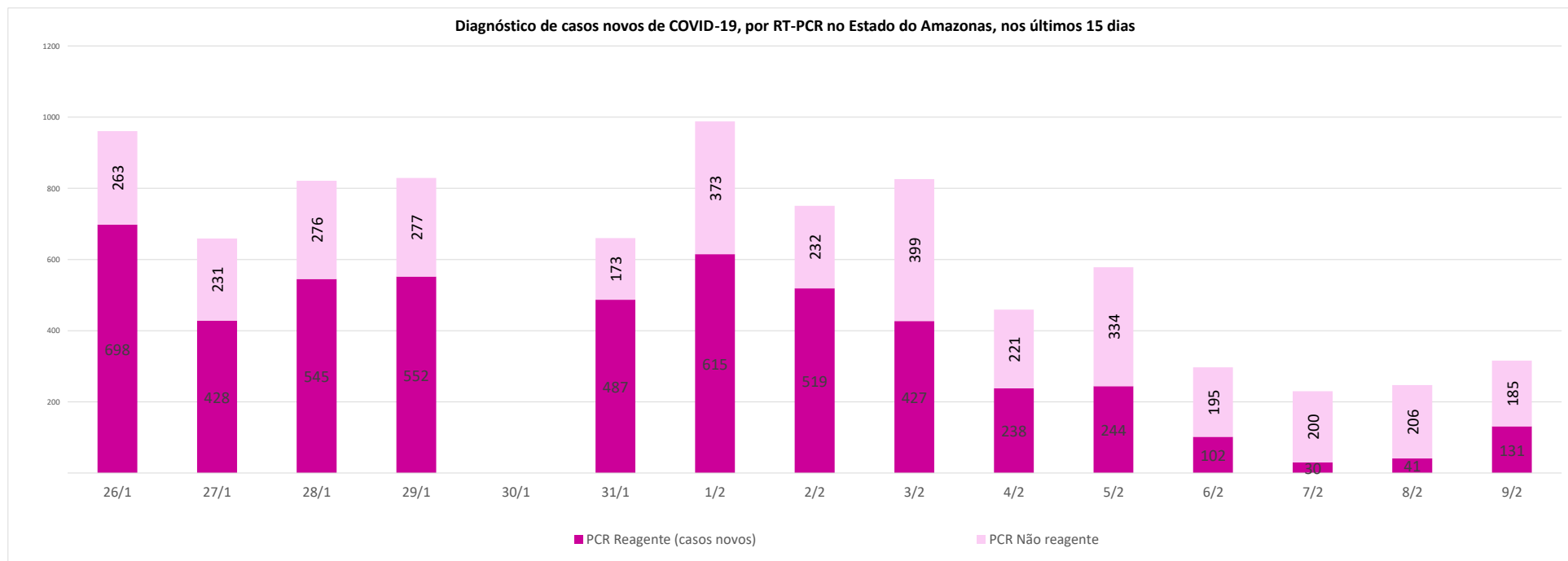


Casos confirmados de COVID-19, por data da notificação em Manaus, nos últimos 15 dias

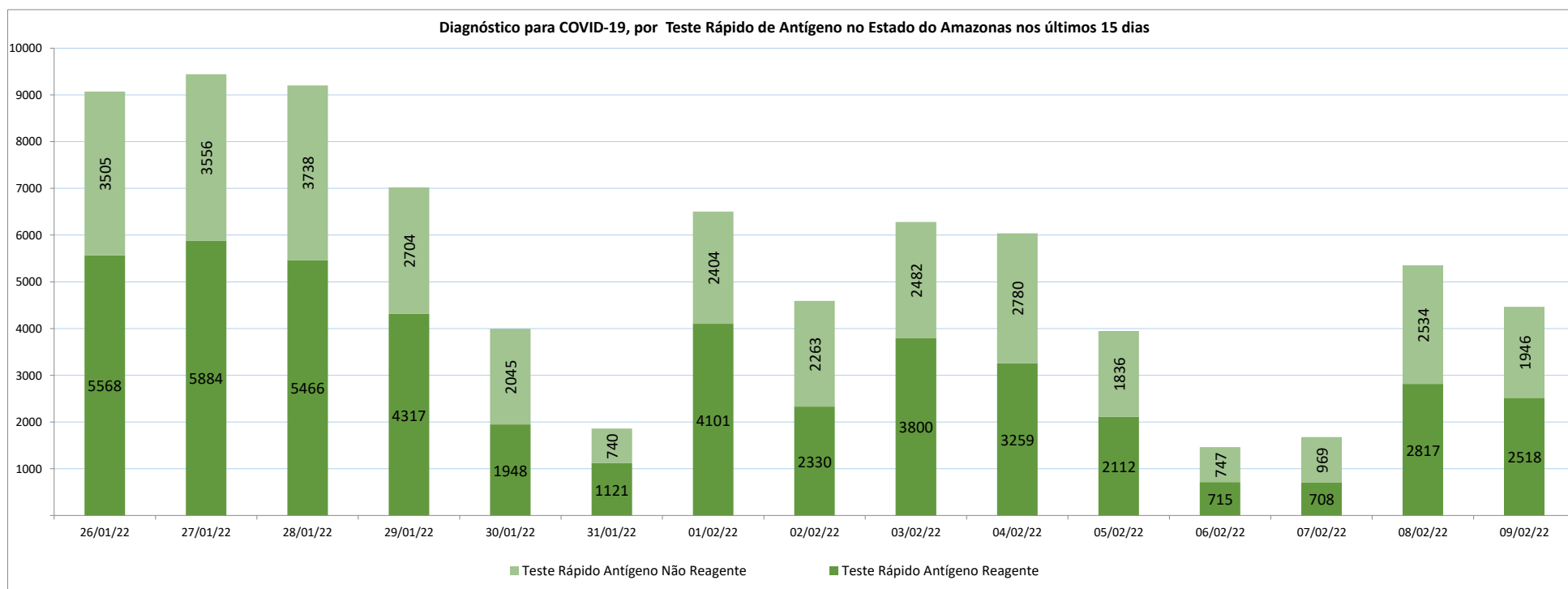


Casos confirmados de COVID-19, por data da notificação no Interior do Amazonas, nos últimos 15 dias





Para acessar a série histórica completa acesse: [https://www.fvs.am.gov.br/indicadorSalaSituacao\\_view/62/2](https://www.fvs.am.gov.br/indicadorSalaSituacao_view/62/2)



Para acessar a série histórica completa acesse: [https://www.fvs.am.gov.br/indicadorSalaSituacao\\_view/62/2](https://www.fvs.am.gov.br/indicadorSalaSituacao_view/62/2)

NOTA:

- (1) – Caso confirmado: Caso de síndrome gripal ou síndrome respiratória aguda grave associado à anosmia (disfunção olfativa) ou ageusia (disfunção gustatória) aguda sem outra causa pregressa, que se enquadre nos critérios clínico, clínico-epidemiológico, clínico-imagem ou laboratorial.
- (2) – Casos recuperados: Pacientes que tiveram confirmação diagnóstica e saíram do período de isolamento domiciliar ou internação hospitalar. Excluem-se deste cálculo pessoas em isolamento domiciliar, internados e óbitos. Do total de 554583 casos confirmados, 520266 são recuperados e 20272 casos em acompanhamento.
- (3) – Óbitos Reclificados: Óbitos por SRAG não especificados que estavam em investigação e foram encerrados na data de publicações do Boletim com confirmação para o COVID-19, conforme os novos critérios do Ministério da Saúde. Dos 654 óbitos ocorridos nos meses de Abril e Maio em investigação pela SEMSA Manaus, 345 foram reclassificados até a data de hoje.
- (4) - **Covid-19 Causa Primária:** Internações que ocorreram em função da covid-19.  
**Covid-19 Causa Secundária:** Internação ocorreu por outras patologias e a covid-19 foi diagnosticada através de protocolo de triagem.
- (5) - Das 13 novas internações, 4 pacientes foram internados por outras patologias sendo diagnosticado com covid-19 pelo protocolo de triagem.
- (6) – Reforçando o compromisso com a transparência dos dados da COVID-19 no Estado do Amazonas, realizamos alterações no gráfico de óbitos com a finalidade de dar mais clareza aos dados divulgados pela FVS.  
O gráfico óbitos por Covid-19 mostra todos os óbitos por COVID-19 na data da ocorrência, classificando-os em: (i) vermelho: óbitos que ocorreram nas últimas 24h que já apresentavam confirmação para COVID-19; (ii) rosa: óbitos que estavam em investigação e que tiveram sua confirmação para COVID-19 após 24 h da ocorrência do óbito; (iii) roxo: óbitos que estavam com diagnóstico para SRAG não especificado e que tiveram sua confirmação para COVID-19 após reclassificados pela SEMSA Manaus.  
A evolução temporal dos óbitos por data de ocorrência, encontra-se disponível também no painel de monitoramento de séries temporais no endereço eletrônico [http://www.fvs.am.gov.br/indicadorSalaSituacao\\_view/69/2](http://www.fvs.am.gov.br/indicadorSalaSituacao_view/69/2), bem como a base de dados individualizada de SRAG atualizada semanalmente.
- (7) - Todos os dados divulgados neste boletim, referentes ao município de Manaus, são publicados no site <https://covid19.manaus.am.gov.br/>
- (8) – As secretarias municipais de saúde não funcionam aos finais de semana, portanto, os dados emitidos no boletim diário nos finais de semana são parciais e sujeito a alterações, que serão atualizadas no primeiro dia útil seguinte.
- (9) - O cabeçalho do boletim diário será colorido de acordo com a fase atual do Risco Epidemiológico da COVID-19 no estado do Amazonas. O Estado está em risco Alto (fase Vermelha).



**Monitoramento de COVID-19 em indígenas no Amazonas**[http://www.fvs.am.gov.br/indicadorSalaSituacao\\_view/63/2](http://www.fvs.am.gov.br/indicadorSalaSituacao_view/63/2)**Monitoramento do perfil epidemiológico da COVID-19 no Estado do Amazonas**[http://www.fvs.am.gov.br/indicadorSalaSituacao\\_view/60/2](http://www.fvs.am.gov.br/indicadorSalaSituacao_view/60/2)**Monitoramento da realização de exames para identificação do Coronavírus**[http://www.fvs.am.gov.br/indicadorSalaSituacao\\_view/62/2](http://www.fvs.am.gov.br/indicadorSalaSituacao_view/62/2)**Fonte:**

As fontes de dados consultadas foram o Sistema de Informação da Vigilância Epidemiológica da Gripe (SIVEP-Gripe); Gerenciador de Ambiente Laboratorial (GAL); dados do e-SUS notifica; Formulário de Notificação Diária dos Municípios (Google Forms); RedCap Ministério da Saúde; RedCap da Fundação de Vigilância em Saúde do Amazonas; Secretaria Municipal de Limpeza Urbana (SEMULSP); Sistema de Informação sobre Mortalidade (SIM); Centro de Informações Estratégicas em Vigilância em Saúde do Amazonas (CIEVS/FVS-AM); Coordenação Estadual de Controle de Infecção em Serviços de Saúde (CECISS); Secretaria Especial de Saúde Indígena (SESAI/MS); Complexo Regulador /SISTER.

**NOTA: ESTE BOLETIM É FECHADO DIARIAMENTE AS 10:00 AS INFORMAÇÕES PODEM DIVERGIR DAS INFORMAÇÕES DIVULGADAS POSTERIORMENTE PELOS MUNICÍPIOS**

**DADOS PRELIMINARES SUJEITOS A REVISÃO.**

Av. Torquato Tapajós, 4010 - Colônia Santo Antônio  
Fone: (92) 3182 - 8550 / 3182 - 8551  
Manaus-AM-CEP 69093-018 / CNPJ: 07.141.411/0001-46  
Site: [www.fvs.am.gov.br](http://www.fvs.am.gov.br)  
E-mail: [dipre@fvs.am.gov.br](mailto:dipre@fvs.am.gov.br)

Fundação de  
Vigilância em  
Saúde do Amazonas  
Dra. Rosimary Costa Pinto

